

- MP del PICC en l'àmbit del NP-2 de Llívia per a la delimitació de dos sectors -

3. PLÀNOLS

LLISTAT DE PLANOLS

Plànols d'informació

- I_01 Situació i emplaçament
- I_02 Ortofoto
- I_03 Planejament vigent
- I_04 Topogràfic
- I_05 Cadastre

Plànols d'ordenació


- O_01 Delimitació dels sectors
- O_02 Ordenació Indicativa Sector 1.

- MP del PICC en l'àmbit del NP-2 de Llívia per a la delimitació de dos sectors -


ANNEX 1. Acords dels propietaris per executar el planejament, la reparcel·lació i la urbanització.

FULLA PER ENCÀRREC PROFESSIONAL


Llivia, 4 de març de 2016.




JORDI DE MONTELLÀ VILARDELL, major d'edat, amb domicili al carrer Malasanya, 5, de la localitat de 17527 – LLÍVIA i titular del DNI número 40.562.309-S, actuant en nom i interès propi, i,




DOMINGO FERNÁNDEZ GÓMEZ, major d'edat, amb domicili al carrer Montes s/n, de la localitat de 32689 – CUALEDRO i titular del DNI número 34.976.311-G, actuant en nom i interès propi, i,




OSCAR LUNA VALCARCEL, major d'edat, amb domicili al Passatge Mas de Roda, 13-G, de la localitat de 08005 – BARCELONA i titular del DNI número 46.052.081-D, actuant en nom i interès propi, i,




ANTONIO GUINART FERRAN, major d'edat, amb domicili al carrer Balmes, 306, 4t 2a, de la localitat de 08006 – BARCELONA i titular del DNI número 37.221.762-B, actuant en nom i interès propi, i,




SIXTO DELGADO SANTAMARIA, major d'edat, amb domicili al Passeig Sant Guillem, 2, de la localitat de 17527 – LLÍVIA i titular del DNI número 40.543.507-G, actuant en nom i interès propi, i,



ISABEL BARRIO CONDE, major d'edat, amb domicili al carrer Raval, 24, 1r, de la localitat de 17527 – LLÍVIA i titular del DNI número 76.670.239-S, actuant en nom i interès propi.



ROSA MARIA PARERAS JURADO, major d'edat, amb domicili al carrer Sant Joan de Malta, 10 B 2n 1a, de la localitat de 08018 – BARCELONA i titular del DNI número 46.328.587-D, actuant en nom i interès propi.



FRANCESCA PASARISA DOBON, major d'edat, amb domicili al carrer Muntaner 316, 4t 1a, de la localitat de 08021 – BARCELONA i titular del DNI número 46.332.696-R, actuant en nom i interès propi.





- MP del PICC en l'àmbit del NP-2 de Llívia per a la delimitació de dos sectors -

JOAN FLOTATS NAUDO, major d'edat, amb domicili al carrer Escoles Pies, 27, de la localitat de 17520 – PUIGCERDÀ, amb nom i representació de la mercantil Flotats, S.A. amb CIF A-17161845.

MARIA CARMEN COBO MARTÍNEZ, major d'edat, amb domicili al carrer Europa, 22, 1r 1a, de la localitat de 08028 - BARCELONA, i titular del DNI número 37.423.319-L, actuant en nom i interès propi,

JOAQUIM TORRENTS POCULL, major d'edat, amb domicili al carrer Major, 43, de la localitat de 08140 – CALDES DE MONTBUI, i titular del DNI número 77.064.600-H, actuant en nom i interès propi.

Tots ells encarreguen al despatx professional NOVA-CELONA, S.L., amb CIF B-59.339.622, amb seu a l'Avda. Diagonal, 477, planta 11 de la localitat de 08036 - BARCELONA, la realització dels treballs professionals següents:

A) Redacció de la modificació puntual de la normativa urbanística vigent al municipi de Llívia per a l'obtenció del polígon d'actuació plantejat en l'avanç de pla parcial entregat als propietaris amb data desembre de 2015.

B) Redacció del projecte d'urbanització del polígon d'actuació.


C) Redacció del projecte de reparcel·lació del polígon d'actuació.

I d'acord amb les següents **CONDICIONS**:

I.- L'execució dels treballs professionals encarregats s'efectuarà en règim d'arrendament de serveis, conforme a les normes deontològiques de l'Advocacia, i a les clàusules previstes en aquesta fulla per encàrrec professional.

II.- La cronologia de desenvolupament dels treballs seguirà l'ordre establert en l'enumeració dels treballs a dalt detallada. No obstant això, un cop publicada l'aprovació definitiva de la modificació puntual de la normativa urbanística vigent, la redacció del projecte d'urbanització i del projecte de reparcel·lació podrà ser simultània, previ acord amb la propietat.

Maria Carmen Cobo



VIII.- Per a qualsevol controvèrsia derivada del present contracte les parts se sotmeten expressament a la legislació espanyola i, amb renúncia del seu propi fur, si el tinguessin, sotmetent-se expressament als Jutjats i Tribunals de Martorell.



No obstant això, i amb caràcter previ a l'exposat en el paràgraf anterior, en el supòsit d'existir en la tramitació de l'encàrrec realitzat un procediment judicial que hagi precisat la intervenció d'un lletrat, graduat social, economista o arquitecte adscrit al despatx professional NOVA-CELONA, S.L., ja sigui per vinculació laboral o mercantil, els qui subscriuen atorguen el seu consentiment exprés perquè el citat professional pugui, en el seu propi nom, reclamar l'import dels honoraris professionals aquí lliurement pactats a través del procediment previst en l'article 35 de la llei d'Enjudiciament Civil.

I per deixar-ne constància, en prova de conformitat, subscrivim el present document en el lloc i data "ut supra" indicats.



Jordi de Montaña Vilardell



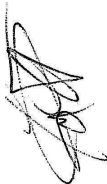
Domingo Fernández Gómez



Óscar Luna Valcarcel



Antonio Guinart Ferran



Sixto Delgado Santamaria

Isabel Barrio Conde

- MP del PICC en l'àmbit del NP-2 de Llívia per a la delimitació de dos sectors -



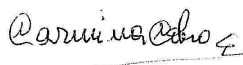
Rosa Maria Pareras Jurado



Francesca Pasarisa Dobon



Joan Flotats Naudo




Maria Carmen Cobo Martínez

Joaquim Torrents Pocull



- MP del PICC en l'àmbit del NP-2 de Llívia per a la delimitació de dos sectors -

ANNEX 2. Cadastre del sector 1



GOBIERNO DE CATALUÑA
MINISTERIO DE ECONOMÍA Y ADMINISTRACIONES PÚBLICAS
SECRETARÍA GENERAL DEL CATASTRO
Sistema Fotogramétrico del Catastro

CONSULTA DESCRIPTIVA Y GRÁFICA DE DATOS CATASTRALES BIENES INMUEBLES DE NATURALEZA RÚSTICA

Municipio de LLÍVIA Provincia de GIRONA

REFERENCIA CATASTRAL DEL INMUEBLE
17101A006000950000DS

DATOS DEL INMUEBLE

LOCALIZACIÓN:
Polígono 6 Parcela 95
RIGAL LLÍVIA [GIRONA]

USO LOCAL PRINCIPAL: AÑO CONSTRUCCIÓN:

COEFICIENTE DE PARTICIPACIÓN: SUPERFICIE CONSTRUIDA (m²):

DATOS DE LA FINCA A LA QUE PERTENECE EL INMUEBLE

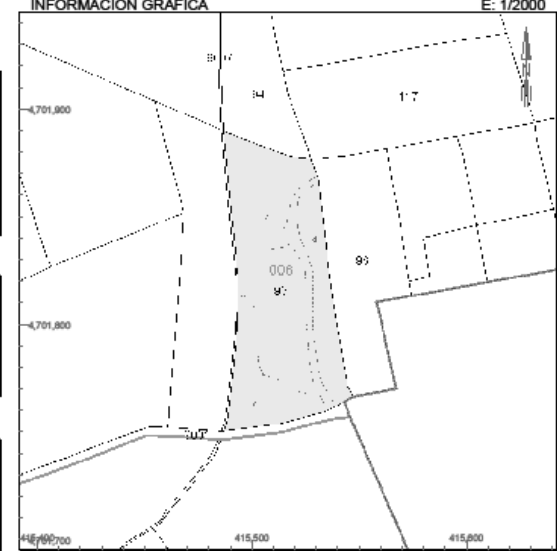
SITUACIÓN:
Polígono 6 Parcela 95
RIGAL LLÍVIA [GIRONA]

SUPERFICIE CONSTRUIDA (m²): SUPERFICIE GRÁFICA PARCELA (m²): TIPO DE FINCA:

SUBPARCELAS

Subparcela	CC	Cultivo	IP	Superficie (m ²)
a	I-	Improductivo	00	0,0488
b	E-	Pastos	01	0,3142
c	RI	Arboles de ribera	00	0,1121
d	MB	Monte bajo	00	0,1047


INFORMACIÓN GRÁFICA E: 1/2000



Este documento no es una certificación catastral, pero sus datos pueden ser verificados a través del 'Acceso a datos catastrales no protegidos' de la SEC.

Viernes, 1 de Julio de 2016

415,800 Coordenadas U.T.M. Huso 31 ETR889
 - Límite de Manzana
 - Límite de Parcela
 - Límite de Construcciones
 - Mobiliario y aceras
 - Límite zona verde
 - Hidrografía



GOBIERNO DE CATALUÑA
MINISTERIO DE ECONOMÍA Y ADMINISTRACIONES PÚBLICAS
SECRETARÍA GENERAL DEL CATASTRO
Sistema Fotogramétrico del Catastro

CONSULTA DESCRIPTIVA Y GRÁFICA DE DATOS CATASTRALES BIENES INMUEBLES DE NATURALEZA RÚSTICA

Municipio de LLÍVIA Provincia de GIRONA

REFERENCIA CATASTRAL DEL INMUEBLE
17101A006000960000DZ

DATOS DEL INMUEBLE

LOCALIZACIÓN:
Polígono 6 Parcela 96
RIGAL LLÍVIA [GIRONA]

USO LOCAL PRINCIPAL: AÑO CONSTRUCCIÓN:


COEFICIENTE DE PARTICIPACIÓN: SUPERFICIE CONSTRUIDA (m²):

DATOS DE LA FINCA A LA QUE PERTENECE EL INMUEBLE

SITUACIÓN:
Polígono 6 Parcela 96
RIGAL LLÍVIA [GIRONA]

SUPERFICIE CONSTRUIDA (m²): SUPERFICIE GRÁFICA PARCELA (m²): TIPO DE FINCA:



INFORMACIÓN GRÁFICA E: 1/2000







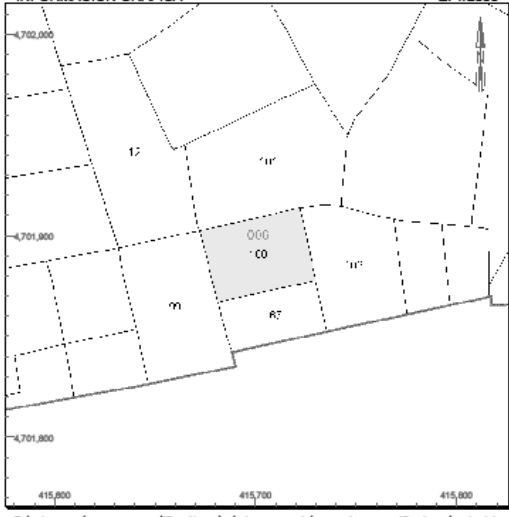
Este documento no es una certificación catastral, pero sus datos pueden ser verificados a través del 'Acceso a datos catastrales no protegidos' de la SEC.



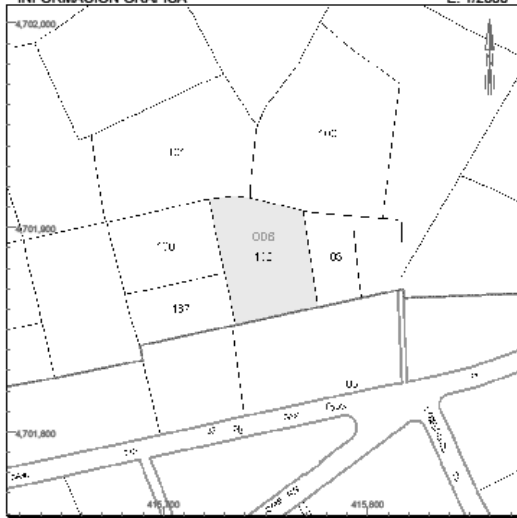
Viernes, 1 de Julio de 2016


415,800 Coordenadas U.T.M. Huso 31 ETR889
 - Límite de Manzana
 - Límite de Parcela
 - Límite de Construcciones
 - Mobiliario y aceras
 - Límite zona verde
 - Hidrografía

 GOBIERNO DE ESPAÑA MINISTERIO DE AGRICULTURA Y ADMINISTRACIONES REGIONALES SECRETARÍA GENERAL DE REGISTRO SERVICIO TÉCNICO DE CATASTRO	REFERENCIA CATASTRAL DEL INMUEBLE 17101A0060098000DH	
	DATOS DEL INMUEBLE LOCALIZACIÓN: Polígono 6 Parcela 98 CAMÍ D'UR. LLÍVIA (GIRONA) USO LOCAL PRINCIPAL: <input type="text" value="Agrario [Labor o labradío regadio 02]"/> AÑO CONSTRUCCIÓN: <input type="text" value=""/> COEFICIENTE DE PARTICIPACIÓN: <input type="text" value="100,000000"/> SUPERFICIE CONSTRUIDA (m²): <input type="text" value=""/>	
DATOS DE LA FINCA A LA QUE PERTENECE EL INMUEBLE SITUACIÓN: Polígono 6 Parcela 98 CAMÍ D'UR. LLÍVIA (GIRONA) SUPERFICIE CONSTRUIDA (m²): <input type="text" value=""/> SUPERFICIE GRÁFICA PARCELA (m²): <input type="text" value="1.494"/> TIPO DE FINCA: <input type="text" value=""/>		
CONSULTA DESCRIPTIVA Y GRÁFICA DE DATOS CATASTRALES BIENES INMUEBLES DE NATURALEZA RÚSTICA Municipio de LLÍVIA Provincia de GIRONA INFORMACIÓN GRÁFICA E: 1/2000		
 <p>Este documento no es una certificación catastral, pero sus datos pueden ser verificados a través del 'Acceso a datos catastrales no protegidos' de la SEC.</p> <p>415,700 Coordenadas U.T.M. Huso 31 ETRS89 Viernes, 1 de Julio de 2016</p> <p> --- Límite de Manzana --- Límite de Parcela --- Límite de Construcciones --- Mobiliario y aceras --- Límite zona verde --- Hidrografía </p>		


 GOBIERNO DE ESPAÑA MINISTERIO DE AGRICULTURA Y ADMINISTRACIONES REGIONALES SECRETARÍA GENERAL DE REGISTRO SERVICIO TÉCNICO DE CATASTRO	REFERENCIA CATASTRAL DEL INMUEBLE 17101A0060099000DW	
	DATOS DEL INMUEBLE LOCALIZACIÓN: Polígono 6 Parcela 99 CAMÍ D'UR. LLÍVIA (GIRONA) USO LOCAL PRINCIPAL: <input type="text" value="Agrario [Labor o labradío regadio 02]"/> AÑO CONSTRUCCIÓN: <input type="text" value=""/> COEFICIENTE DE PARTICIPACIÓN: <input type="text" value="100,000000"/> SUPERFICIE CONSTRUIDA (m²): <input type="text" value=""/>	
DATOS DE LA FINCA A LA QUE PERTENECE EL INMUEBLE SITUACIÓN: Polígono 6 Parcela 99 CAMÍ D'UR. LLÍVIA (GIRONA) SUPERFICIE CONSTRUIDA (m²): <input type="text" value=""/> SUPERFICIE GRÁFICA PARCELA (m²): <input type="text" value="2.967"/> TIPO DE FINCA: <input type="text" value=""/>		
CONSULTA DESCRIPTIVA Y GRÁFICA DE DATOS CATASTRALES BIENES INMUEBLES DE NATURALEZA RÚSTICA Municipio de LLÍVIA Provincia de GIRONA INFORMACIÓN GRÁFICA E: 1/2000		
 <p>Este documento no es una certificación catastral, pero sus datos pueden ser verificados a través del 'Acceso a datos catastrales no protegidos' de la SEC.</p> <p>415,700 Coordenadas U.T.M. Huso 31 ETRS89 Viernes, 1 de Julio de 2016</p> <p> --- Límite de Manzana --- Límite de Parcela --- Límite de Construcciones --- Mobiliario y aceras --- Límite zona verde --- Hidrografía </p>		

 GOBIERNO DE CATALUÑA GOVERN DE CATALUNYA	MINISTERIO DE AGRICULTURA Y PESQUERÍA DEPARTAMENT D'AGRICULTURA I PESQUERIA	SECRETARIA DE ESTADO DE AGRICULTURA SECRETARIA D'ESTAT D'AGRICULTURA I PESQUERIA	 Sede Electrónica del Catastro	CONSULTA DESCRIPTIVA Y GRÁFICA DE DATOS CATASTRALES BIENES INMUEBLES DE NATURALEZA RÚSTICA Municipio de LLÍVIA Provincia de GIRONA	
				INFORMACIÓN GRÁFICA E: 1/2000	
REFERENCIA CATASTRAL DEL INMUEBLE 17101A006001000000DW				 <p>Este documento no es una certificación catastral, pero sus datos pueden ser verificados a través del 'Acceso a datos catastrales no protegidos' de la SEC.</p> <p>415,800 Coordenadas U.T.M. Huso 31 ETRS89 415,700 415,600</p> <p style="text-align: right;">Viernes , 1 de Julio de 2016</p> <p> 415,800 Límite de Manzana Límite de Parcela Límite de Construcciones Mobiliario y aceras Límite zona verde Hidrografía </p>	
DATOS DEL INMUEBLE		LOCALIZACIÓN: Polígono 6 Parcela 100 CAMI D'UR. LLÍVIA [GIRONA]			
USO LOCAL PRINCIPAL: Agrario [Labor o labradío regadío 02]		AÑO CONSTRUCCIÓN: -			
COEFICIENTE DE PARTICIPACIÓN: 100,000000		SUPERFICIE CONSTRUÍDA (m ²): -			
DATOS DE LA FINCA A LA QUE PERTENECE EL INMUEBLE					
SITUACIÓN: Polígono 6 Parcela 100 CAMI D'UR. LLÍVIA [GIRONA]					
SUPERFICIE CONSTRUÍDA (m ²): -		SUPERFICIE GRÁFICA PARCELA (m ²): 1.858			
TIPO DE FINCA: -					

 GOBIERNO DE CATALUÑA GOVERN DE CATALUNYA	MINISTERIO DE AGRICULTURA Y PESQUERÍA DEPARTAMENT D'AGRICULTURA I PESQUERIA	SECRETARIA DE ESTADO DE AGRICULTURA SECRETARIA D'ESTAT D'AGRICULTURA I PESQUERIA	 Sede Electrónica del Catastro	CONSULTA DESCRIPTIVA Y GRÁFICA DE DATOS CATASTRALES BIENES INMUEBLES DE NATURALEZA RÚSTICA Municipio de LLÍVIA Provincia de GIRONA	
				INFORMACIÓN GRÁFICA E: 1/2000	
REFERENCIA CATASTRAL DEL INMUEBLE 17101A006001020000DB				 <p>Este documento no es una certificación catastral, pero sus datos pueden ser verificados a través del 'Acceso a datos catastrales no protegidos' de la SEC.</p> <p>415,800 Coordenadas U.T.M. Huso 31 ETRS89 415,700 415,600</p> <p style="text-align: right;">Viernes , 1 de Julio de 2016</p> <p> 415,800 Límite de Manzana Límite de Parcela Límite de Construcciones Mobiliario y aceras Límite zona verde Hidrografía </p>	
DATOS DEL INMUEBLE		LOCALIZACIÓN: Polígono 6 Parcela 102 CAMI D'UR. LLÍVIA [GIRONA]			
USO LOCAL PRINCIPAL: Agrario [Labor o labradío regadío 02]		AÑO CONSTRUCCIÓN: -			
COEFICIENTE DE PARTICIPACIÓN: 100,000000		SUPERFICIE CONSTRUÍDA (m ²): -			
DATOS DE LA FINCA A LA QUE PERTENECE EL INMUEBLE					
SITUACIÓN: Polígono 6 Parcela 102 CAMI D'UR. LLÍVIA [GIRONA]					
SUPERFICIE CONSTRUÍDA (m ²): -		SUPERFICIE GRÁFICA PARCELA (m ²): 2.450			
TIPO DE FINCA: -					



GOBIERNO DE CATALUÑA
MINISTERIO DE ECONOMÍA Y ADMINISTRACIONES PÚBLICAS
SECRETARÍA DE ECONOMÍA



SECCIÓN DE INFORMACIÓN DEL CATASTRO
Servicio Electrónico del Catastro

CONSULTA DESCRIPTIVA Y GRÁFICA DE DATOS CATASTRALES BIENES INMUEBLES DE NATURALEZA RÚSTICA

Municipio de LLÍVIA Provincia de GIRONA

REFERENCIA CATASTRAL DEL INMUEBLE
17101A006001080000DT

DATOS DEL INMUEBLE

LOCALIZACIÓN
Polígono 6 Parcela 108
CAMÍ D'UR. LLÍVIA [GIRONA]

USO LOCAL PRINCIPAL: Agrario [Labor o labradío regadío 02] AÑO CONSTRUCCIÓN:

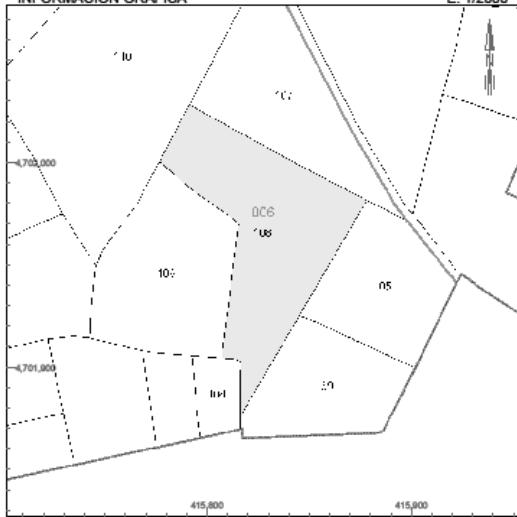
COCIENTE DE PARTICIPACIÓN: 100,000000 SUPERFICIE CONSTRUÍDA (m²):

DATOS DE LA FINCA A LA QUE PERTENECE EL INMUEBLE

SITUACIÓN
Polígono 6 Parcela 108
CAMÍ D'UR. LLÍVIA [GIRONA]

SUPERFICIE CONSTRUÍDA (m²): SUPERFICIE GRÁFICA PARCELA (m²): 5,972 TIPO DE FINCA:


INFORMACIÓN GRÁFICA E: 1/2000




Este documento no es una certificación catastral, pero sus datos pueden ser verificados a través del 'Acceso a datos catastrales no protegidos' de la SEC.

415,900 Coordenadas U.T.M. Huso 31 ETRS89
415,900 Límite de Manzana
415,900 Límite de Parcela
415,900 Límite de Construcciones
415,900 Mobiliario y aceras
415,900 Límite zona verde
415,900 Hidrografía

Viernes, 1 de Julio de 2016



GOBIERNO DE CATALUÑA
MINISTERIO DE ECONOMÍA Y ADMINISTRACIONES PÚBLICAS
SECRETARÍA DE ECONOMÍA



SECCIÓN DE INFORMACIÓN DEL CATASTRO
Servicio Electrónico del Catastro

CONSULTA DESCRIPTIVA Y GRÁFICA DE DATOS CATASTRALES BIENES INMUEBLES DE NATURALEZA RÚSTICA

Municipio de LLÍVIA Provincia de GIRONA

REFERENCIA CATASTRAL DEL INMUEBLE
17101A006001090000DF

DATOS DEL INMUEBLE

LOCALIZACIÓN
Polígono 6 Parcela 109
CAMÍ D'UR. LLÍVIA [GIRONA]

USO LOCAL PRINCIPAL: Agrario [Labor o labradío regadío 02] AÑO CONSTRUCCIÓN:

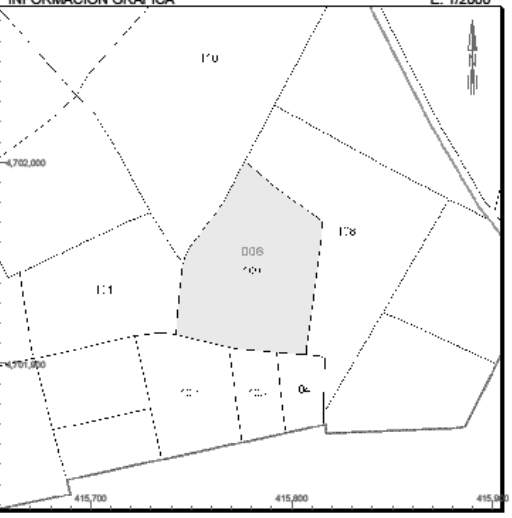
COCIENTE DE PARTICIPACIÓN: 100,000000 SUPERFICIE CONSTRUÍDA (m²):

DATOS DE LA FINCA A LA QUE PERTENECE EL INMUEBLE

SITUACIÓN
Polígono 6 Parcela 109
CAMÍ D'UR. LLÍVIA [GIRONA]

SUPERFICIE CONSTRUÍDA (m²): SUPERFICIE GRÁFICA PARCELA (m²): 4,874 TIPO DE FINCA:



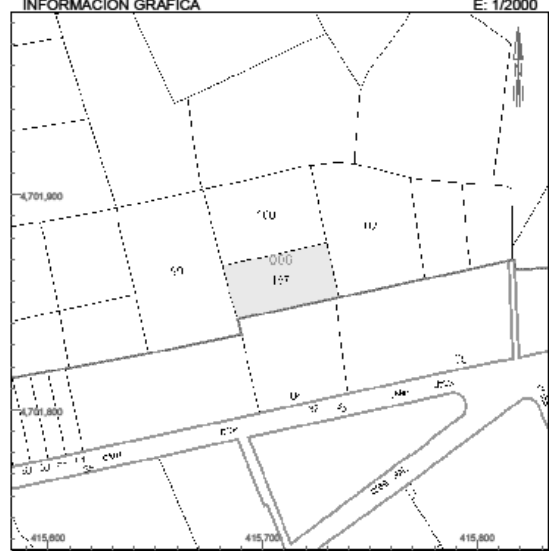
INFORMACIÓN GRÁFICA E: 1/2000



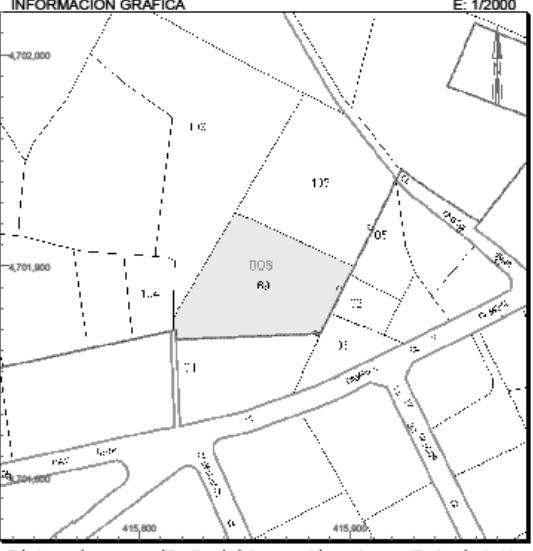



Este documento no es una certificación catastral, pero sus datos pueden ser verificados a través del 'Acceso a datos catastrales no protegidos' de la SEC.

415,900 Coordenadas U.T.M. Huso 31 ETRS89
415,900 Límite de Manzana
415,900 Límite de Parcela
415,900 Límite de Construcciones
415,900 Mobiliario y aceras
415,900 Límite zona verde
415,900 Hidrografía


Viernes, 1 de Julio de 2016

 GOBIERNO DE CATALUÑA GOVERN DE CATALUNYA	MINISTERIO DE ECONOMÍA Y ADMINISTRACIONES PÚBLICAS DEPARTAMENT D'ECONOMIA I ADMINISTRACIONS PÚBLIQUES	SECRETARÍA DE ESTADO DE HACIENDA SECRETARIA D'ESTAT D'INGERS I D'OCUPACIÓ	 SERVICIO PÚBLICO DEL CATASTRO	CONSULTA DESCRIPTIVA Y GRÁFICA DE DATOS CATASTRALES BIENES INMUEBLES DE NATURALEZA RÚSTICA Municipio de LLÍVIA Provincia de GIRONA	
				INFORMACIÓN GRÁFICA E: 1/2000	
REFERENCIA CATASTRAL DEL INMUEBLE 17101A006001670000DY				 <p style="font-size: small;">Este documento no es una certificación catastral, pero sus datos pueden ser verificados a través del 'Acceso a datos catastrales no protegidos' de la SEC.</p> <p style="font-size: x-small;">415,800 Coordenadas U.T.M. Huso 31 ETR889 415,700 415,600 415,500 415,400</p> <p style="text-align: right;">Viernes, 1 de Julio de 2016</p> <ul style="list-style-type: none"> — Límite de Manzana — Límite de Parcela — Límite de Construcciones — Mobiliario y aceras — Límite zona verde — Hidrografía 	
DATOS DEL INMUEBLE		LOCALIZACIÓN: Polígono 6 Parcela 167 CAMÍ D'UR. LLÍVIA [GIRONA]			
USO LOCAL PRINCIPAL: Agrario [Labor o labradío regadío 02]	AÑO CONSTRUCCIÓN:	COEFICIENTE DE PARTICIPACIÓN: 100,000000			
SUPERFICIE CONSTRUIDA (m ²):		SUPERFICIE GRÁFICA PARCELA (m ²): 1.270			
DATOS DE LA FINCA A LA QUE PERTENECE EL INMUEBLE				Este documento no es una certificación catastral, pero sus datos pueden ser verificados a través del 'Acceso a datos catastrales no protegidos' de la SEC.	
SITUACIÓN: Polígono 6 Parcela 167 CAMÍ D'UR. LLÍVIA [GIRONA]		SUPERFICIE CONSTRUIDA (m ²):			
SUPERFICIE GRÁFICA PARCELA (m ²): 1.270		TIPO DE FINCA:			
SUPERFICIE CONSTRUIDA (m ²):		SUPERFICIE GRÁFICA PARCELA (m ²): 1.270			

 GOBIERNO DE CATALUÑA GOVERN DE CATALUNYA	MINISTERIO DE ECONOMÍA Y ADMINISTRACIONES PÚBLICAS DEPARTAMENT D'ECONOMIA I ADMINISTRACIONS PÚBLIQUES	SECRETARÍA DE ESTADO DE HACIENDA SECRETARIA D'ESTAT D'INGERS I D'OCUPACIÓ	 SERVICIO PÚBLICO DEL CATASTRO	CONSULTA DESCRIPTIVA Y GRÁFICA DE DATOS CATASTRALES BIENES INMUEBLES DE NATURALEZA RÚSTICA Municipio de LLÍVIA Provincia de GIRONA	
				INFORMACIÓN GRÁFICA E: 1/2000	
REFERENCIA CATASTRAL DEL INMUEBLE 17101A006001690000DQ				 <p style="font-size: small;">Este documento no es una certificación catastral, pero sus datos pueden ser verificados a través del 'Acceso a datos catastrales no protegidos' de la SEC.</p> <p style="font-size: x-small;">415,900 Coordenadas U.T.M. Huso 31 ETR889 415,800 415,700 415,600 415,500</p> <p style="text-align: right;">Viernes, 1 de Julio de 2016</p> <ul style="list-style-type: none"> — Límite de Manzana — Límite de Parcela — Límite de Construcciones — Mobiliario y aceras — Límite zona verde — Hidrografía 	
DATOS DEL INMUEBLE		LOCALIZACIÓN: Polígono 6 Parcela 169 CAMÍ D'UR. LLÍVIA [GIRONA]			
USO LOCAL PRINCIPAL: Agrario [Labor o labradío regadío 02]	AÑO CONSTRUCCIÓN:	COEFICIENTE DE PARTICIPACIÓN: 100,000000			
SUPERFICIE CONSTRUIDA (m ²):		SUPERFICIE GRÁFICA PARCELA (m ²): 3.314			
DATOS DE LA FINCA A LA QUE PERTENECE EL INMUEBLE				Este documento no es una certificación catastral, pero sus datos pueden ser verificados a través del 'Acceso a datos catastrales no protegidos' de la SEC.	
SITUACIÓN: Polígono 6 Parcela 169 CAMÍ D'UR. LLÍVIA [GIRONA]		SUPERFICIE CONSTRUIDA (m ²):			
SUPERFICIE GRÁFICA PARCELA (m ²): 3.314		TIPO DE FINCA:			
SUPERFICIE CONSTRUIDA (m ²):		SUPERFICIE GRÁFICA PARCELA (m ²): 3.314			



GOBIERNO DE CATALUÑA
MINISTERIO DE HACIENDA Y ADMINISTRACIONES PÚBLICAS
SECRETARÍA GENERAL DE ECONOMÍA



Sistema de Información del Catastro

CONSULTA DESCRIPTIVA Y GRÁFICA DE DATOS CATASTRALES BIENES INMUEBLES DE NATURALEZA RÚSTICA

Municipio de LLÍVIA Provincia de GIRONA

REFERENCIA CATASTRAL DEL INMUEBLE
17101A006001760000DF


DATOS DEL INMUEBLE

LOCALIZACIÓN	
Polígono 6 Parcela 176	
RIGAL LLÍVIA [GIRONA]	
USO LOCAL PRINCIPAL	AÑO CONSTRUCCIÓN
Agrario [Labor o labradío regadío 02]	
COEFICIENTE DE SUJECIÓN	SUPERFICIE CONSTRUIDA (m²)
100,000000	—

DATOS DE LA FINCA A LA QUE PERTENECE EL INMUEBLE

SITUACIÓN		
Polígono 6 Parcela 176		
RIGAL LLÍVIA [GIRONA]		
SUPERFICIE CONSTRUIDA (m²)	SUPERFICIE GRÁFICA PARCELA (m²)	TIPO DE FINCA
—	1,678	—

INFORMACIÓN GRÁFICA E: 1/2000



Este documento no es una certificación catastral, pero sus datos pueden ser verificados a través del 'Acceso a datos catastrales no protegidos' de la SEC.

415,700 Coordenadas U.T.M. Huso 31 ETR889

- Límite de Manzana
- Límite de Parcela
- Límite de Construcciones
- Mobiliario y aceras
- Límite zona verde
- Hidrografía

Viernes, 1 de Julio de 2016

- MP del PICC en l'àmbit del NP-2 de Llívia per a la delimitació de dos sectors -

ANNEX 3. Títols de propietat de l'àmbit. Notes simples.

REGISTRO DE LA PROPIEDAD DE PUIGCERDÀ
NOTA SIMPLE INFORMATIVA DE DOMINIO Y CARGAS

NOTA SIMPLE INFORMATIVA N° 481
ART. 175-1 R.H.

Fecha de Petición: 05/05/2017
Fecha de Despacho: 05/06/2017 10:14:39
Fecha de Emisión: 05/06/2017
Petición n° 177 del Notario de Puigcerdà, Fidel Melero Moreno.
FINCA DE LLÍVIA N°: 2963
IDUEIR: 170605000137381

DESCRIPCION DE LA FINCA

RUSTICA. Campo llamado Camp del Pesols y de Pradells, sito en el término municipal de Llívia, de superficie cuatro mil cuatrocientos sesenta y tres metros cuadrados, rústicos. Linda: Norte, Vilaldach, mediante requero, y Ana Vidal; Sur, fincas de la Sociedad Gravito, S.A., hoy Comunidad de Propietarios Camí d'Ur II; Este, Guillermo Soldevila, ahora también, Canal de Cristal, S.A. y Oeste, finca de la Sociedad Gravito, S.A, ahora Comunidad de Propietarios Els Pradells, y finca del Señor Torrents y otros. Referencia Catastral: 17101A006000980000DH y 17101A006000990000DW. La finca no está coordinada gráficamente con el catastro.

TITULARIDADES

Don JORGE DE MONTELLA VILARDELL, con N.I.F. número 40.562.309-S, casado en régimen de separación de bienes es dueño del pleno dominio de una cuarta parte indivisa de esta finca por título de COMPRAVENTA, formalizada según escritura con fecha 19/05/15, autorizada en BARCELONA, por el Notario D./Dª. ANDRÉS ANTONIO SEXTO CARBALLEIRO, n° de protocolo 994, según la Inscripción 5ª, del tomo 695, libro 38, folio 51 con fecha 01/07/2015.

Don DOMINGO FERNANDEZ GOMEZ, con N.I.F. número 34.976.311-Gavenida, soltero es dueño del pleno dominio de una cuarta parte indivisa de esta finca por título de COMPRAVENTA, formalizada según escritura con fecha 19/05/15, autorizada en BARCELONA, por el Notario D./Dª. ANDRÉS ANTONIO SEXTO CARBALLEIRO, n° de protocolo 994, según la Inscripción 5ª, del tomo 695, libro 38, folio 51 con fecha 01/07/2015.

Doña FRANCESCA PASARISA DOBON, con N.I.F. número 46.332.696-R, viuda es dueña del pleno dominio de una cuarta parte indivisa de esta finca por título de COMPRAVENTA, formalizada según escritura con fecha 19/05/15, autorizada en BARCELONA, por el Notario D./Dª. ANDRÉS ANTONIO SEXTO CARBALLEIRO, n° de protocolo 994, según la Inscripción 5ª, del tomo 695, libro 38, folio 51 con fecha 01/07/2015.

Don OSCAR LUNA VALCARCEL, con N.I.F. número 46.052.081-D, divorciado es dueño del pleno dominio de una octava parte indivisa de esta finca por título de COMPRAVENTA, formalizada según escritura con fecha 19/05/15, autorizada en BARCELONA, por el Notario D./Dª. ANDRÉS ANTONIO SEXTO CARBALLEIRO, n° de protocolo 994, según la Inscripción 5ª, del tomo 695, libro 38, folio 51 con fecha 01/07/2015.

Doña GABRIELA MOSQUERA DE FRANCISCO, con N.I.F. número 46.976.104-Fronda, soltera es dueña del pleno dominio de una octava parte indivisa de esta finca por título de COMPRAVENTA, formalizada según escritura con fecha 19/05/15, autorizada en BARCELONA, por el Notario D./Dª. ANDRÉS ANTONIO SEXTO CARBALLEIRO, n° de protocolo 994, según la Inscripción 5ª, del tomo 695, libro 38, folio 51 con fecha 01/07/2015.

CARGAS

-Servidumbre de paso en finca 251 inscrip.6ª (Carga de PROCEDENCIA por OTROS)

Según la inscripción 6ª de la finca 251, al folio 108 del tomo 681, libro 37º de Llivia, de fecha once de noviembre de mil novecientos ochenta y seis -cuya finca, por agrupación pasó a formar la de este número-, practicada dicha inscripción mediante escritura otorgada en Barcelona, el dos de septiembre de mil novecientos ochenta y seis, ante el Notario Don Antonio-Carmelo Agustín Torres; existe constituida una servidumbre de paso en los siguientes términos: "Servidumbre de paso perpetua para personas y vehículos con finalidad exclusiva de aprovechamiento y cultivo agrícola del predio dominante sobre la finca de este número -251-, que será predio sirviente y en favor de la finca registral 245, obrante al folio 61 del libro 3º de Llivia, tomo 113 del Archivo, propiedad de Doña Ana Vidal Girvés, que será predio dominante, y que se ejercerá en una franja de terreno de anchura 3 metros que arranca desde el Camino de Ur y discurre por todo el lindero Este, del predio sirviente -finca de este número- (finca 251), hasta el predio dominante -registral 245-".

- AFECCION

Afección durante el plazo de cinco años, a contar desde el día 28/09/2013, al pago de las liquidaciones que, en su caso puedan girarse por el Impuesto sobre Sucesiones y Donaciones según resulta de la nota extendida al margen de la Inscripción 4ª.

- AFECCION

Afección durante el plazo de cinco años, a contar desde el día 01/07/2015, al pago de las liquidaciones que, en su caso puedan girarse por el Impuesto sobre Transmisiones Patrimoniales y Actos Jurídicos Documentados, según resulta de la nota extendida al margen de la Inscripción 5ª.

Documentos relativos a la finca presentados y pendientes de despacho, vigente el asiento de presentación, al cierre del Libro Diario del día anterior a la fecha de expedición de la presente nota:

NO hay documentos pendientes de despacho.

No hay notas de esta finca remitidas en este plazo.

Notas Fax Pendientes sobre esta finca:

No hay peticiones de información vigentes sobre esta finca.

Notas Simples Pendientes sobre esta finca:

No hay peticiones de Notas Simples pendientes sobre esta finca.

Certificaciones Pendientes sobre esta finca:

No hay Certificaciones pendientes sobre esta finca.

AVISO: La precedente información es la que resulta al cierre del Diario en el día hábil anterior al de esta nota.

La equivalencia en euros de todas y cada una de las cantidades expresadas en la presente nota, en su caso, es a razón de 1 euro por cada 166'586 pesetas.

(Arts. 222 y 225 L.H. y 332.5 del R.H.) Para información de consumidores, se hace constar que la presente nota simple se expide con valor puramente informativo, y no da fe del contenido de los asientos, ya que sólo la certificación acredita, en perjuicio de tercero, la libertad o gravamen de los bienes inmuebles.

MUY IMPORTANTE, queda prohibida la incorporación de los datos de esta nota a ficheros o bases informáticas para la consulta individualizada de personas físicas o jurídicas, incluso expresando la fuente de información (B.O.E. 27/02/1998).

REGISTRO DE LA PROPIEDAD DE PUIGCERDÀ
NOTA SIMPLE INFORMATIVA DE DOMINIO Y CARGAS

NOTA SIMPLE INFORMATIVA N° 481
ART. 175-1 R.H.

Fecha de Petición: 26/05/2017
Fecha de Despacho: 05/06/2017 10:14:39
Fecha de Emisión: 05/06/2017
Petición n° del Notario de Puigcerdà, Fidel Melero Moreno.
FINCA DE LLÍVIA N°: 3354
IDUFIR: 17005000142033

DESCRIPCION DE LA FINCA

URBANA. Porción de terreno no edificable, con frente al Camino de Ur a Llívia, del término municipal de Llívia, que mide mil doscientos sesenta y nueve metros setenta y cinco decímetros cuadrados. Lindante: frente, Sur, con resto de finca de donde se segrega; a la derecha entrando, Este, con Salvador Pareras; a la izquierda entrando, Oeste, con Ana Vidal; y al fondo, Norte, finca de Luis Maldonado y otros. Referencia Catastral: 17101A006001670000DY. La finca no está coordinada gráficamente con el catastro.

TITULARIDADES

Don JORGE DE MONTELLA VILARDELL, con N.I.F. número 40.562.309-S, casado en régimen de separación de bienes es dueño del pleno dominio de esta finca por título de COMPRAVENTA, formalizada según escritura con fecha 30/05/14, autorizada en BARCELONA, por el Notario D./Dª. ANDRÉS ANTONIO SEXTO CARRALLEIRO, n° de protocolo 958, según la inscripción 5ª, del tomo 782, libro 46, folio 202 con fecha 20/06/2014.

CARGAS

- AFECCION

Afección durante el plazo de cinco años, a contar desde el día 28/09/2013, al pago de las liquidaciones que, en su caso, puedan girarse por el Impuesto sobre Sucesiones y Donaciones según resulta de la nota extendida al margen de la Inscripción 4ª.

- AFECCION

Afección durante el plazo de cinco años, a contar desde el día 20/06/2014, al pago de las liquidaciones que, en su caso, puedan girarse por el Impuesto sobre Transmisiones Patrimoniales y Actos Jurídicos Documentados, según resulta de la nota extendida al margen de la Inscripción 5ª.

Documentos relativos a la finca presentados y pendientes de despacho, vigente el asiento de presentación, al cierre del Libro Diario del día anterior a la fecha de expedición de la presente nota:

NO hay documentos pendientes de despacho

No hay notas de esta finca remitidas en este plazo.

Notas Fax Pendientes sobre esta finca:
No hay peticiones de información vigentes sobre esta finca.
Notas Simples Pendientes sobre esta finca:
No hay peticiones de Notas Simples pendientes sobre esta finca.
Certificaciones Pendientes sobre esta finca:
No hay Certificaciones pendientes sobre esta finca.

AVISO: La precedente información es la que resulta al cierre del Diario en el día hábil anterior al de esta nota.

La equivalencia en euros de todas y cada una de las cantidades expresadas en la presente nota, en su caso, es a razón de 1 euro por cada 166'386 pesetas. (Arts. 222 y 225 L.H. y 32.5 del R.H.) Para información de consumidores, se hace constar que la presente nota simple se expide con valor puramente informativo, y no da fe del contenido de los asientos, ya que sólo la certificación acredita, en perjuicio de tercero, la libertad o gravamen de los bienes inmuebles.

MUY IMPORTANTE, queda prohibida la incorporación de los datos de esta nota a ficheros o bases informáticas para la consulta individualizada de personas físicas o jurídicas, incluso expresando la fuente de información (R.O.E. 27/02/1998).

REGISTRO DE LA PROPIEDAD DE PUIGCERDÀ
NOTA INFORMATIVA DE DOMINIO Y CARGAS

Página 1 de 2
Fecha 15/09/2004
Hora 12:40

Estado Civil Casado
Título COMPRAVENTA
Naturaleza Derecho : Propiedad
Carácter Privativo
Participación pleno dominio de una tercera parte indivisa por mitades indivisas
Fecha del Título ... 18-06-1989
Autoridad Fidel Melero Moreno
Sede Autoridad Puigcerdà
Inscripción 4ª de fecha 15-04-1992

Nombre..... : Don DURAN VON ARX RAMON
DNI/NIF..... : 36213460Y
Estado Civil Casado
Título COMPRAVENTAS
Naturaleza Derecho : Propiedad
Carácter Privativo
Participación pleno dominio de una tercera parte indivisa por mitades indivisas
Fecha del Título ... 18-06-1989
Autoridad Fidel Melero Moreno
Sede Autoridad Puigcerdà
Inscripción 4ª de fecha 15-04-1992

Nombre..... : Doña MARIA DELIA PRADAS OROZCO
DNI/NIF..... : 37153568N
Estado Civil Casada
Título COMPRAVENTAS
Naturaleza Derecho : Propiedad
Carácter Privativo
Participación pleno dominio de una tercera parte indivisa por mitades indivisas
Fecha del Título ... 18-06-1989
Autoridad Fidel Melero Moreno
Sede Autoridad Puigcerdà
Inscripción 4ª de fecha 15-04-1992

Libre de cargas

SIN ASIENTOS PENDIENTES

NOTAS :

La precedente inscripción es la que registra el título del título en el tomo hábil anterior al de esta nota.

La equivalencia en euros de todas y cada una de las cantidades expresadas en la presente nota, en su caso, es a razón de 1 euro por cada 166,666 pesetas.

Art. 333 y 335 L.R. y 332.3 A.R. Para información de suscriptores, se hace constar que la presente nota cumple de forma permanente informativa, y no de fe del contenido de los asientos, ya que sólo la certificación (documento público) acredita, en particular, la tercera de libertad o gravamen de los bienes insucribles.

Queda prohibida la incorporación de los datos de esta nota a ficheros o bases informáticas para la consulta individualizada de personas físicas o jurídicas, incluso expresando la intención de información, y sus derivados.

***** SIN DE LA NOTA INFORMATIVA. SIN VALOR DE CERTIFICACION *****

REGISTRO DE LA PROPIEDAD DE PUIGCERDÀ
C/ SANT JORDI DE PUIGCERDÀ, 10
01700 PUIGCERDÀ (LLEIDA)
TEL. 973 21 00 00

REGISTRO DE LA PROPIEDAD DE PUIGCERDA
NOTA INFORMATIVA DE DOMINIO Y CARGAS

Página 1 de 2
Fecha 15/9/2004
Hora 12:40

Finca: 2966 de Llívia

GUINART
sacis.

DATOS REGISTRALES

Tomo 495 Libro 18 Folio 24

DESCRIPCIÓN

URBANA: Campo llansac "FRABELLS". Situa en término municipal de Llívia, de superficie cuatro mil quinientos noventa metros, trece decímetros cuadrados, que linda: Norte, herederos Vilalobach; Sur, finca de señor Durán y esposa; Este, finca de la Sociedad Gravito, S.A. y al Oeste, Elvira Arcebol.

TITULARES ACTUALES

Nombre..... : Don ANTONIO GUINART FERRAN
DNI/NIF..... : 37221762B
Estado Civil : casado
Título : COMPRAVENTAS
Naturaleza Derecho : Propiedad
Carácter : Privativo
Participación : pleno dominio de una tercera parte indivisa por mitades indivisas
Fecha del Título ... : 18-06-1989
Autoridad : Fidel Melero Moreno
Sede Autoridad : Puigcerdá
Inscripción : 4ª de fecha 15-04-1992

Nombre..... : Doña JOSEFINA SABATE FLORES
DNI/NIF..... : 37761518A
Estado Civil : casada
Título : COMPRAVENTAS
Naturaleza Derecho : Propiedad
Carácter : Privativo
Participación : pleno dominio de una tercera parte indivisa por mitades indivisas
Fecha del Título ... : 18-06-1989
Autoridad : Fidel Melero Moreno
Sede Autoridad : Puigcerdá
Inscripción : 4ª de fecha 15-04-1992

Nombre..... : Don SERRA TORRENTS EMILIO
DNI/NIF..... : 36616502L
Estado Civil : casado
Título : COMPRAVENTAS
Naturaleza Derecho : Propiedad
Carácter : Privativo
Participación : pleno dominio de una tercera parte indivisa por mitades indivisas
Fecha del Título ... : 18-06-1989
Autoridad : Fidel Melero Moreno
Sede Autoridad : Puigcerdá
Inscripción : 4ª de fecha 15-04-1992

Nombre..... : Don COBO MARTINEZ MARIA CARMEN
DNI/NIF..... : 37423319L

REGISTRO DE LA PROPIEDAD DE PUIGCERDÀ
NOTA SIMPLE INFORMATIVA DE DOMINIO Y CARGAS

Fecha de Emisión: CUATRO DE JULIO DEL AÑO DOS MIL DIECISÉIS
Solicitante: MONTELLA VILARDELL, JORDI DE

FINCA DE LLÍVIA N°: 239
IDUFIR: 17005000112562

DESCRIPCION DE LA FINCA

Rústica. Prado llamado Pradells y también Avall ó Rigal, en término de Llivia, de superficie noventa y siete áreas noventa y siete centiáreas, que linda: Norte, Pedro Oliu; Sur, camino de Ur; Este, herederos de Mitjavila; Oeste, con finca de Sixto Delgado y Gumersindo Teosuro. La finca no esta coordinada gráficamente con el catastro.

TITULARIDADES

Don SIXTO DELGADO SANTAMARIA casado con Doña ANA BRAVO TALAVERA, con N.I.F. número 40.543.507-G es dueño del pleno dominio de una mitad indivisa de esta finca para su sociedad de gananciales por título de COMPRAVENTA, formalizada según escritura con fecha 15/10/85, autorizada en PUIGCERDÀ, por el Notario D./Dª. FIDEL MELERO MORENO, nº de protocolo , según la Inscripción 2ª, del tomo 113, libro 3, folio 48 con fecha 25/02/1986.

Doña ISABEL BARRIO CONDE, con N.I.F. número 76.670.239-S es dueña de el Usufructo de una doceava parte indivisa de esta finca por título de HERENCIA, formalizada según escritura con fecha 17/09/91, autorizada en PUIGCERDÀ, por el Notario D./Dª. FIDEL MELERO MORENO, nº de protocolo , según la Inscripción 3ª, del tomo 861, libro 52, folio 32 con fecha 30/03/1992.

Doña ISABEL BARRIO CONDE, con nacionalidad de , con N.I.F. número 76.670.239-S es dueña del pleno dominio de una cuarta parte indivisa de esta finca por título de HERENCIA, formalizada según escritura con fecha 17/09/91, autorizada en PUIGCERDÀ, por el Notario D./Dª. FIDEL MELERO MORENO, nº de protocolo , según la Inscripción 3ª, del tomo 861, libro 52, folio 32 con fecha 30/03/1992.

Don TESOURO BARRIO FERNANDO, con nacionalidad de , con N.I.F. número 00040560611L es dueño del pleno dominio de una doceava parte indivisa de esta finca por título de HERENCIA, formalizada según escritura con fecha 17/09/91, autorizada en PUIGCERDÀ, por el Notario D./Dª. FIDEL MELERO MORENO, nº de protocolo , según la Inscripción 3ª, del tomo 861, libro 52, folio 32 con fecha 30/03/1992.

Don TESOURO BARRIO FERNANDO, con nacionalidad de , con N.I.F. número 00040560611L es dueño de la Nuda Propiedad de una veinticuatroava parte indivisa de esta finca por título de HERENCIA, formalizada según escritura con fecha 17/09/91, autorizada en PUIGCERDÀ, por el Notario D./Dª. FIDEL MELERO MORENO, nº de protocolo , según la Inscripción 3ª, del tomo 861, libro 52, folio 32 con fecha 30/03/1992.

Doña TESOURO BARRIO MARIA CARMEN, con nacionalidad de , con N.I.F. número 00040559263M es dueña del pleno dominio de una doceava parte indivisa de esta finca por título de HERENCIA, formalizada según escritura con fecha 17/09/91, autorizada en PUIGCERDÀ, por el Notario D./Dª. FIDEL MELERO MORENO, nº de protocolo , según la Inscripción 3ª, del tomo 861, libro 52, folio 32 con fecha 30/03/1992.

Doña TESOURO BARRIO MARIA CARMEN, con nacionalidad de , con N.I.F. número 00040559263M

es dueña de la Nuda Propiedad de una veinticuatroava parte indivisa de esta finca por título de HERENCIA, formalizada según escritura con fecha 17/09/91, autorizada en PUIGCERDÀ, por el Notario D./D^a. FIDEL MELERO MORENO, n° de protocolo , según la Inscripción 3^a, del tomo 861, libro 52, folio 32 con fecha 30/03/1992.

CARGAS

NO hay cargas registradas

Documentos relativos a la finca presentados y pendientes de despacho, vigente el asiento de presentación, al cierre del Libro Diario del día anterior a la fecha de expedición de la presente nota:

NO hay documentos pendientes de despacho

Notas Simples pendientes sobre esta finca:
No hay peticiones de Notas Simples pendientes sobre esta finca.
Notas Fax pendientes sobre esta finca:
No hay peticiones de información vigentes sobre esta finca.
Certificaciones pendientes sobre esta finca:
No hay Certificaciones pendientes sobre esta finca.

AVISO: La precedente información es la que resulta al cierre del Diario en el día hábil anterior al de esta nota.


La equivalencia en euros de todas y cada una de las cantidades expresadas en la presente nota, en su caso, es a razón de 1 euro por cada 166'386 pesetas.
(Arts. 222 y 225 L.H. y 332.5 del R.H.) Para información de consumidores, se hace constar que la presente nota simple se expide con valor puramente informativo, y no da fe del contenido de los asientos, ya que sólo la certificación acredita, en perjuicio de tercero, la libertad o gravamen de los bienes inmuebles.

MUY IMPORTANTE, queda prohibida la incorporación de los datos de esta nota a ficheros o bases informáticas para la consulta individualizada de personas físicas o jurídicas, incluso expresando la fuente de información (B.O.E. 27/02/1998).

A los efectos de la Ley Orgánica 15/1999 de 13 de diciembre, de Protección de Datos de carácter personal queda informado de que:

1.- Conforme a lo dispuesto en las cláusulas informativas incluidas en el modelo de solicitud los datos personales expresados en el presente documento han sido incorporados a los libros de este Registro y a los ficheros que se llevan en base a dichos libros, cuyo responsable es el Registrador.

2.- En cuanto resulte compatible con la legislación específica del Registro, se reconoce a los interesados los derechos de acceso, rectificación, cancelación y oposición establecidos en la Ley Orgánica citada pudiendo ejercitarlos dirigiendo un escrito a la dirección del Registro.



REGISTRO DE LA PROPIEDAD DE PUIGCERDÀ
NOTA SIMPLE INFORMATIVA DE DOMINIO Y CARGAS

Fecha de Emisión: VEINTISÉIS DE OCTUBRE DEL AÑO DOS MIL QUINCE
Solicitante: MONTELLA VILARDELL, JORDI DE

FINCA DE LLÍVIA N°: 349
IDUFIR: 17005000113637

3-00

DESCRIPCION DE LA FINCA

RUSTICA. Porción de terreno, en término de Llivia, de extensión tres mil setenta y seis metros cuadrados. Lindante: frente, Sur, Gravito, S.A.; derecha, entrando, Este, Gravito, S.A.; izquierda, entrando, Oeste, campo de Guillermo Soldevila; y fondo, Norte, campo de Luis Barrier y Jaime Vilaldach.

TITULARIDADES

Doña MARIA DEL PILAR JURADO BABIANO, con N.I.F. número 36.408.463-S, viuda es dueña de el Usufructo dedos doceavas partes de esta finca por título de HERENCIA, formalizada según escritura con fecha 16/10/07, autorizada en BARCELONA, por el Notario D./Dª. MARCO ANTONIO ALONSO HEVIA, nº de protocolo 3.559, según la Inscripción 7ª, del tomo 1.218, libro 75, folio 119 con fecha 08/10/2015.

Don ESTEBAN PARERAS JURADO, con N.I.F. número 35.062.069-H de la Nuda Propiedad de una veinticuatroava parte indivisa de esta finca por título de HERENCIA, formalizada según escritura con fecha 16/10/07, autorizada en BARCELONA, por el Notario D./Dª. MARCO ANTONIO ALONSO HEVIA, nº de protocolo 3.559, según la Inscripción 7ª, del tomo 1.218, libro 75, folio 119 con fecha 08/10/2015.

Doña NURIA PARERAS JURADO, con N.I.F. número 46.334.518-Y, casada en régimen de separación de bienes es dueña de la Nuda Propiedad de una veinticuatroava parte indivisa de esta finca por título de HERENCIA, formalizada según escritura con fecha 16/10/07, autorizada en BARCELONA, por el Notario D./Dª. MARCO ANTONIO ALONSO HEVIA, nº de protocolo 3.559, según la Inscripción 7ª, del tomo 1.218, libro 75, folio 119 con fecha 08/10/2015.

Doña ROSA MARIA PARERAS JURADO, con N.I.F. número 46.328.587-D, casada en régimen de separación de bienes es dueña de la Nuda Propiedad de una veinticuatroava parte indivisa de esta finca por título de HERENCIA, formalizada según escritura con fecha 16/10/07, autorizada en BARCELONA, por el Notario D./Dª. MARCO ANTONIO ALONSO HEVIA, nº de protocolo 3.559, según la Inscripción 7ª, del tomo 1.218, libro 75, folio 119 con fecha 08/10/2015.

Don SALVADOR PARERAS JURADO, con N.I.F. número 35.062.068-V, divorciado es dueño de la Nuda Propiedad de una veinticuatroava parte indivisa de esta finca por título de HERENCIA, formalizada según escritura con fecha 16/10/07, autorizada en BARCELONA, por el Notario D./Dª. MARCO ANTONIO ALONSO HEVIA, nº de protocolo 3.559, según la Inscripción 7ª, del tomo 1.218, libro 75, folio 119 con fecha 08/10/2015.

Don ESTEBAN PARERAS JURADO, con N.I.F. número 35.062.069-H del pleno dominio de cinco veinticuatroavas partes de esta finca por título de HERENCIA, formalizada según escritura con fecha 18/03/15, autorizada en BARCELONA, por el Notario D./Dª. BERTA GARCÍA PRIETO, nº de protocolo 1.402, según la Inscripción 8ª, del tomo 1.218, libro 75, folio 119 con fecha 08/10/2015.

Doña NURIA PARERAS JURADO, con N.I.F. número 46.334.518-Y, casada en régimen de separación de bienes es dueña del pleno dominio de cinco veinticuatroavas partes de esta finca por título de HERENCIA, formalizada según escritura con fecha 18/03/15, autorizada en BARCELONA, por el Notario D./Dª. BERTA GARCÍA PRIETO, nº de protocolo 1.402, según la

Inscripción 8ª, del tomo 1.218, libro 75, folio 119 con fecha 08/10/2015.

Doña ROSA MARIA PARERAS JURADO, con N.I.F. número 46.328.587-D, casada en régimen de separación de bienes es dueña del pleno dominio decinco veinticuatroavas partes de esta finca por título de HERENCIA, formalizada según escritura con fecha 18/03/15, autorizada en BARCELONA, por el Notario D./Dª. BERTA GARCÍA PRIETO, nº de protocolo 1.402, según la Inscripción 8ª, del tomo 1.218, libro 75, folio 119 con fecha 08/10/2015.

Don SALVADOR PARERAS JURADO, con N.I.F. número 35.062.068-V, divorciado es dueño del pleno dominio decinco veinticuatroavas partes de esta finca por título de HERENCIA, formalizada según escritura con fecha 18/03/15, autorizada en BARCELONA, por el Notario D./Dª. BERTA GARCÍA PRIETO, nº de protocolo 1.402, según la Inscripción 8ª, del tomo 1.218, libro 75, folio 119 con fecha 08/10/2015.

CARGAS

- AFECCION

Afección durante el plazo de cinco años, a contar desde el día 08/10/2015, al pago de las liquidaciones que, en su caso puedan girarse por el Impuesto sobre Sucesiones y Donaciones según resulta de la nota extendida al margen de la Inscripción 7ª.

- AFECCION

Afección durante el plazo de cinco años, a contar desde el día 08/10/2015, al pago de las liquidaciones que, en su caso puedan girarse por el Impuesto sobre Sucesiones y Donaciones según resulta de la nota extendida al margen de la Inscripción 8ª.

Documentos relativos a la finca presentados y pendientes de despacho, vigente el asiento de presentación, al cierre del Libro Diario del día anterior a la fecha de expedición de la presente nota:

Número 503 del Diario 76 de fecha 23/10/2015, CERTIFICACIONES .
2092/2015.- JORDI DE MONTELLA VILARDELL presenta a las nueve horas y cincuenta minutos, instancia de fecha veintitres de Octubre del año dos mil quince, solicitando se expida certificación literal de finca 349 de Llivia.

Notas Simples pendientes sobre esta finca:
No hay peticiones de Notas Simples pendientes sobre esta finca.
Notas Fax pendientes sobre esta finca:
No hay peticiones de información vigentes sobre esta finca.
Certificaciones pendientes sobre esta finca:
No hay Certificaciones pendientes sobre esta finca.

AVISO: La precedente información es la que resulta al cierre del Diario en el día hábil anterior al de esta nota.

La equivalencia en euros de todas y cada una de las cantidades expresadas en la presente nota, en su caso, es a razón de 1 euro por cada 166'386 pesetas.
(Arts. 222 y 225 L.H. y 332.5 del R.H.) Para información de consumidores, se hace constar que la presente nota simple se expide con valor puramente informativo, y no da fe del contenido de los asientos, ya que sólo la certificación acredita, en perjuicio de tercero, la libertad o gravamen de los bienes inmuebles.

MUY IMPORTANTE, queda prohibida la incorporación de los datos de esta nota a ficheros o bases informáticas para la consulta individualizada de personas físicas o jurídicas, incluso expresando la fuente de información (B.O.E. 27/02/1998).

Doña ELOISA RUBIO QUIROS, con N.I.F. número 39.656.387-V, soltera es dueña del pleno dominio de un ciento ochenta y ocho avas partes de esta finca por título de HERENCIA, formalizada según escritura con fecha 08/07/88, autorizada en TARRAGONA, por el Notario D./D^a. RAMON GONZALEZ,, según la Inscripción 5^a, del tomo 280, libro 12, folio 110 con fecha 16/03/1990.

Doña BEATRIZ RUBIO QUIROS, con N.I.F. número 39.695.934-G, soltera es dueña de la Nuda Propiedad de un ciento ochenta y ocho avas partes indivisa de esta finca por título de HERENCIA, formalizada según escritura con fecha 08/07/88, autorizada en TARRAGONA, por el Notario D./D^a. RAMON GONZALEZ,, según la Inscripción 5^a, del tomo 280, libro 12, folio 110 con fecha 16/03/1990.

Doña ELOISA RUBIO QUIROS, con N.I.F. número 39.656.387-V, soltera es dueña de la Nuda Propiedad de un ciento ochenta y ocho avas partes indivisa de esta finca por título de HERENCIA, formalizada según escritura con fecha 08/07/88, autorizada en TARRAGONA, por el Notario D./D^a. RAMON GONZALEZ,, según la Inscripción 5^a, del tomo 280, libro 12, folio 110 con fecha 16/03/1990.

Don FRANCISCO JAVIER RUBIO QUIROS, con N.I.F. número 38.169.943-V, soltero es dueño de la Nuda Propiedad de un ciento ochenta y ocho avas partes indivisa de esta finca por título de HERENCIA, formalizada según escritura con fecha 08/07/88, autorizada en TARRAGONA, por el Notario D./D^a. RAMON GONZALEZ,, según la Inscripción 5^a, del tomo 280, libro 12, folio 110 con fecha 16/03/1990.

Doña MARIA SOLEDAD RUBIO QUIROS, con N.I.F. número 40.557.506-L, soltera es dueña de la Nuda Propiedad de un ciento ochenta y ocho avas partes indivisa de esta finca por título de HERENCIA, formalizada según escritura con fecha 08/07/88, autorizada en TARRAGONA, por el Notario D./D^a. RAMON GONZALEZ,, según la Inscripción 5^a, del tomo 280, libro 12, folio 110 con fecha 16/03/1990.

Doña NURIA RUBIO QUIROS, con N.I.F. número 39.690.772-V, soltera es dueña de la Nuda Propiedad de un ciento ochenta y ocho avas partes indivisa de esta finca por título de HERENCIA, formalizada según escritura con fecha 08/07/88, autorizada en TARRAGONA, por el Notario D./D^a. RAMON GONZALEZ,, según la Inscripción 5^a, del tomo 280, libro 12, folio 110 con fecha 16/03/1990.

Don VICENTE RUBIO QUIROS, soltero es dueño de la Nuda Propiedad de un ciento ochenta y ocho avas partes indivisa de esta finca por título de HERENCIA, formalizada según escritura con fecha 08/07/88, autorizada en TARRAGONA, por el Notario D./D^a. RAMON GONZALEZ,, según la Inscripción 5^a, del tomo 280, libro 12, folio 110 con fecha 16/03/1990.

Doña MARIA ROSA RIUS GIL DE VERGARA, con N.I.F. número 00040801239K, soltera es dueña del pleno dominio de cuatro veinticuatro avas partes de esta finca por título de HERENCIA, formalizada según escritura con fecha 17/02/94, autorizada en BARCELONA, por el Notario D./D^a. RAFAEL DEL COTO FERNANDEZ, n° de protocolo 311, según la Inscripción 6^a, del tomo 951, libro 59, folio 40 con fecha 31/08/1994.

Doña MARIA ROSA RIUS GIL DE VERGARA, con N.I.F. número 00040801239K, soltera es dueña de el Usufructo de cuatro veinticuatro avas partes de esta finca por título de HERENCIA, formalizada según escritura con fecha 17/02/94, autorizada en BARCELONA, por el Notario D./D^a. RAFAEL DEL COTO FERNANDEZ, n° de protocolo 311, según la Inscripción 6^a, del tomo 951, libro 59, folio 40 con fecha 31/08/1994.

Doña ANA ROSA MALDONADO RIUS, con N.I.F. número 00046128579D, soltera es dueña de la Nuda Propiedad de un veinticuatro avas partes indivisa de esta finca por título de HERENCIA, formalizada según escritura con fecha 17/02/94, autorizada en BARCELONA, por el Notario D./D^a. RAFAEL DEL COTO FERNANDEZ, n° de protocolo 311, según la Inscripción 6^a, del tomo 951, libro 59, folio 40 con fecha 31/08/1994.

Don DAVID MALDONADO RIUS, con N.I.F. número 00046130399N, soltero es dueño de la Nuda Propiedad de un veinticuatro avas partes indivisa de esta finca por título de HERENCIA, formalizada según escritura con fecha 17/02/94, autorizada en BARCELONA, por el Notario

D./D^a. RAFAEL DEL COTO FERNANDEZ, n^o de protocolo 311, según la Inscripción 6^a, del tomo 951, libro 59, folio 40 con fecha 31/08/1994.

Don LUIS JOSE MALDONADO RIUS, con N.I.F. número 00046117766Y, soltero es dueño de la Nuda Propiedad de una veinticuatroava parte indivisa de esta finca por título de HERENCIA, formalizada según escritura con fecha 17/02/94, autorizada en BARCELONA, por el Notario D./D^a. RAFAEL DEL COTO FERNANDEZ, n^o de protocolo 311, según la Inscripción 6^a, del tomo 951, libro 59, folio 40 con fecha 31/08/1994.

Don SERGIO MALDONADO RIUS, con N.I.F. número 00046130400J, soltero es dueño de la Nuda Propiedad de una veinticuatroava parte indivisa de esta finca por título de HERENCIA, formalizada según escritura con fecha 17/02/94, autorizada en BARCELONA, por el Notario D./D^a. RAFAEL DEL COTO FERNANDEZ, n^o de protocolo 311, según la Inscripción 6^a, del tomo 951, libro 59, folio 40 con fecha 31/08/1994.

Don ILDEFONSO SANCHEZ GONZALEZ, con N.I.F. número 00040542387B, viudo es dueño del pleno dominio de una sexta parte indivisa de esta finca por título de HERENCIA, formalizada según escritura con fecha 27/07/98, autorizada en EL ESCORIAL, por el Notario D./D^a. JOSE LUIS NUÑEZ LAGOS ROGLA, n^o de protocolo 3.123, según la Inscripción 7^a, del tomo 951, libro 59, folio 40 con fecha 17/08/1998.

Don ILDEFONSO SANCHEZ PRAT, con N.I.F. número 02.706.462-Y del pleno dominio de una sexta parte indivisa de esta finca por título de HERENCIA, formalizada según escritura con fecha 27/07/98, autorizada en EL ESCORIAL, por el Notario D./D^a. JOSE LUIS NUÑEZ LAGOS ROGLA, n^o de protocolo 3.123, según la Inscripción 7^a, del tomo 951, libro 59, folio 40 con fecha 17/08/1998.

CARGAS

NO hay cargas registradas

Documentos relativos a la finca presentados y pendientes de despacho, vigente el asiento de presentación, al cierre del Libro Diario del día anterior a la fecha de expedición de la presente nota:

NO hay documentos pendientes de despacho

Notas Simples pendientes sobre esta finca:

No hay peticiones de Notas Simples pendientes sobre esta finca.

Notas Fax pendientes sobre esta finca:

No hay peticiones de información vigentes sobre esta finca.

Certificaciones pendientes sobre esta finca:

No hay Certificaciones pendientes sobre esta finca.

AVISO: La precedente información es la que resulta al cierre del Diario en el día hábil anterior al de esta nota.

La equivalencia en euros de todas y cada una de las cantidades expresadas en la presente nota, en su caso, es a razón de 1 euro por cada 166'386 pesetas.
(Arts. 222 y 225 L.H. y 332.5 del R.H.) Para información de consumidores, se hace constar que la presente nota simple se expide con valor puramente informativo, y no da fe del contenido de los asientos, ya que sólo la certificación acredita, en perjuicio de tercero, la libertad o gravamen de los bienes inmuebles.

MUY IMPORTANTE, queda prohibida la incorporación de los datos de esta nota a ficheros o bases informáticas para la consulta individualizada de personas físicas o jurídicas, incluso expresando la fuente de información (B.O.E. 27/02/1998).

REGISTRE DE LA PROPIEDAD
Tel. 972 88 04 28 - Fax 972 88 07 66
C/ San Agustín, 2, bajos
17300 SAN CARLES DE LA RIBERA

A los efectos de la Ley Orgánica 15/1999 de 13 de diciembre, de Protección de Datos de carácter personal queda informado de que:

1.- Conforme a lo dispuesto en las cláusulas informativas incluidas en el modelo de solicitud los datos personales expresados en el presente documento han sido incorporados a los libros de este Registro y a los ficheros que se llevan en base a dichos libros, cuyo responsable es el Registrador.

2.- En cuanto resulte compatible con la legislación específica del Registro, se reconoce a los interesados los derechos de acceso, rectificación, cancelación y oposición establecidos en la Ley Orgánica citada pudiendo ejercitarlos dirigiendo un escrito a la dirección del Registro.

100

REGISTRO DE LA PROPIEDAD DE PUIGCERDÀ
NOTA SIMPLE INFORMATIVA DE DOMINIO Y CARGAS

Fecha de Emisión: VEINTISÉIS DE AGOSTO DEL AÑO DOS MIL QUINCE
Solicitante: VILARDELL CULUBRET, MARIA DOLORES

FINCA DE LLÍVIA N°: 1101
IDUFIR: 17005000119226

DESCRIPCION DE LA FINCA

RUSTICA. Campo llamado "dels Famers", sito en el término municipal de Llívia, de cabida dieciocho áreas, sesenta y cuatro centiáreas, ochenta y cinco decímetros cuadrados. Lda: Norte, acequia; Sur, porción segregada vendida a la Sociedad "Canal de Aribau"; Este, herederos de Salvador Pareras; y Oeste, con Ana Vidal.

TITULARIDADES

Doña MARIA SOLEDAD QUIROS RUBIO, con N.I.F. número 06.874.268-M, casada en régimen de separación de bienes es dueña del pleno dominio dedieciocho ciento ochoavas partes de esta finca por título de HERENCIA, formalizada según escritura con fecha 08/07/88, autorizada en TARRAGONA, por el Notario D./Dª. RAMON GONZALEZ,, según la Inscripción 5ª, del tomo 280, libro 12, folio 110 con fecha 16/03/1990.

Doña MARIA SOLEDAD QUIROS RUBIO, con N.I.F. número 06.874.268-M, casada en régimen de separación de bienes es dueña de el Usufructo deseis ciento ochoavas partes de esta finca por título de HERENCIA, formalizada según escritura con fecha 08/07/88, autorizada en TARRAGONA, por el Notario D./Dª. RAMON GONZALEZ,, según la Inscripción 5ª, del tomo 280, libro 12, folio 110 con fecha 16/03/1990.

Don FRANCISCO JAVIER RUBIO QUIROS, con N.I.F. número 38.169.943-V, soltero es dueño del pleno dominio deuna ciento ochoava parte indivisa de esta finca por título de HERENCIA, formalizada según escritura con fecha 08/07/88, autorizada en TARRAGONA, por el Notario D./Dª. RAMON GONZALEZ,, según la Inscripción 5ª, del tomo 280, libro 12, folio 110 con fecha 16/03/1990.

Doña MARIA SOLEDAD RUBIO QUIROS, con N.I.F. número 40.557.506-L, soltera es dueña del pleno dominio deuna ciento ochoava parte indivisa de esta finca por título de HERENCIA, formalizada según escritura con fecha 08/07/88, autorizada en TARRAGONA, por el Notario D./Dª. RAMON GONZALEZ,, según la Inscripción 5ª, del tomo 280, libro 12, folio 110 con fecha 16/03/1990.

Doña NURIA RUBIO QUIROS, con N.I.F. número 39.690.772-V, soltera es dueña del pleno dominio dedos ciento ochoavas partes de esta finca por título de HERENCIA, formalizada según escritura con fecha 08/07/88, autorizada en TARRAGONA, por el Notario D./Dª. RAMON GONZALEZ,, según la Inscripción 5ª, del tomo 280, libro 12, folio 110 con fecha 16/03/1990.

Doña BEATRIZ RUBIO QUIROS, con N.I.F. número 39.695.934-G, soltera es dueña del pleno dominio dedos ciento ochoavas partes de esta finca por título de HERENCIA, formalizada según escritura con fecha 08/07/88, autorizada en TARRAGONA, por el Notario D./Dª. RAMON GONZALEZ,, según la Inscripción 5ª, del tomo 280, libro 12, folio 110 con fecha 16/03/1990.

Don VICENTE RUBIO QUIROS, soltero es dueño del pleno dominio dedos ciento ochoavas partes de esta finca por título de HERENCIA, formalizada según escritura con fecha 08/07/88, autorizada en TARRAGONA, por el Notario D./Dª. RAMON GONZALEZ,, según la Inscripción 5ª, del tomo 280, libro 12, folio 110 con fecha 16/03/1990.