DILIGÈNCIA.- Roser Respecte Pascual, Secretària accidental, per fer constar que el present document forma part del Pla d'Ordenació Urbanística Municipal, aprovat inicialment per acord del Ple de data 20 / gener / 2022.
2022.02.01 11:12:52 +01'00'

POUM Llívia

Plànols d'ordenació urbanística

Pla d'Ordenació Urbanística Municipal
Document per a aprovació inicial
Novembre de 2021

Ajuntament de Llívia

Direcció del POUM
Borja M. Iglésias, arquitecte i urbanista
Montse Escorsell Folch, arquitecta i urbanista

Signatures

IGLESIAS ALVAREZ BORJA MARCELINO - 54065381V 2021.12.12 16:44:59 +01'00'

ESCORSELL FOLCH MONTSERRAT - 46643751G 2021.12.12 17:01:37 +01'00'

POUM Llívia

Document per a aprovació inicial

Novembre de 2021

Equip redactor

Direcció del POUM

Borja M. Iglésias, arquitecte i urbanista

Montse Escorsell Folch, arquitecte i urbanista

Direcció ambiental

Limonium SL. -Territori Intel·ligent

Eduardo Soler, enginyer agrònom

Ajuntament de Llívia

1. INTRODUCCIÓ I CONTINGUT

A continuació es presenta la relació de plànols d'ordenació urbanística que s'inclou en el document per a aprovació inicial del POUM de Llívia.

Plànols d'ordenació urbanística		
O.1	Classificació del sòl i estructura del territori	e:1/12.000
O.2.1	Classificació del sòl i estructura del territori	e:1/5.000
O.2.2	Classificació del sòl i estructura del territori	e:1/5.000
O.2.3	Classificació del sòl i estructura del territori	e:1/5.000
O.3.1	Qualificacions del sòl urbà i urbanitzable. Nucli de Cereja	e:1/1.000
O.3.2.0	Qualificacions del sòl urbà i urbanitzable. Nuclis de Gorguja	e:1/2.000
O.3.2.1	Qualificacions del sòl urbà i urbanitzable. Nucli de Gorguja	e:1/1.000
O.3.2.2	Qualificacions del sòl urbà i urbanitzable. Nucli de Gorguja Petit	e:1/1.000
O.3.3.0	Qualificacions del sòl urbà i urbanitzable. Nucli de Llívia	e:1/3.000
O.3.3.1	Qualificacions del sòl urbà i urbanitzable. Nucli de Llívia	e:1/1.000
O.3.3.2	Qualificacions del sòl urbà i urbanitzable. Nucli de Llívia	e:1/1.000
O.3.3.3	Qualificacions del sòl urbà i urbanitzable. Nucli de Llívia	e:1/1.000
O.3.3.4	Qualificacions del sòl urbà i urbanitzable. Nucli de Llívia	e:1/1.000
O.3.3.5	Qualificacions del sòl urbà i urbanitzable. Nucli de Llívia	e:1/1.000
O.3.3.6	Qualificacions del sòl urbà i urbanitzable. Nucli de Llívia	e:1/1.000
O.4	Catàlegs. Béns a protegir i masies i habitatges en SNU	e:1/12.500 i 1/2.500
O.5	Suspensió de llicències	e:1/4.000

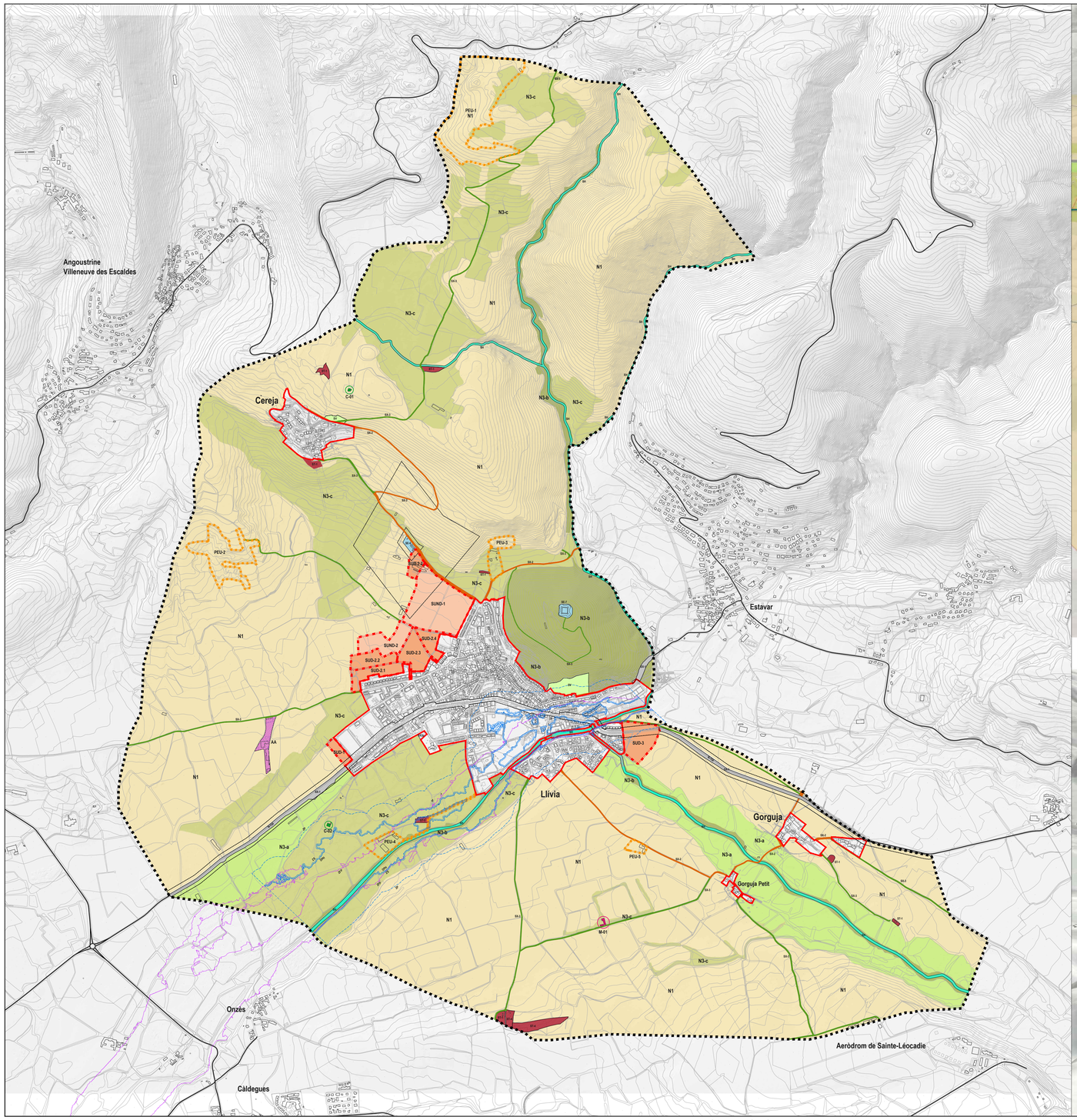

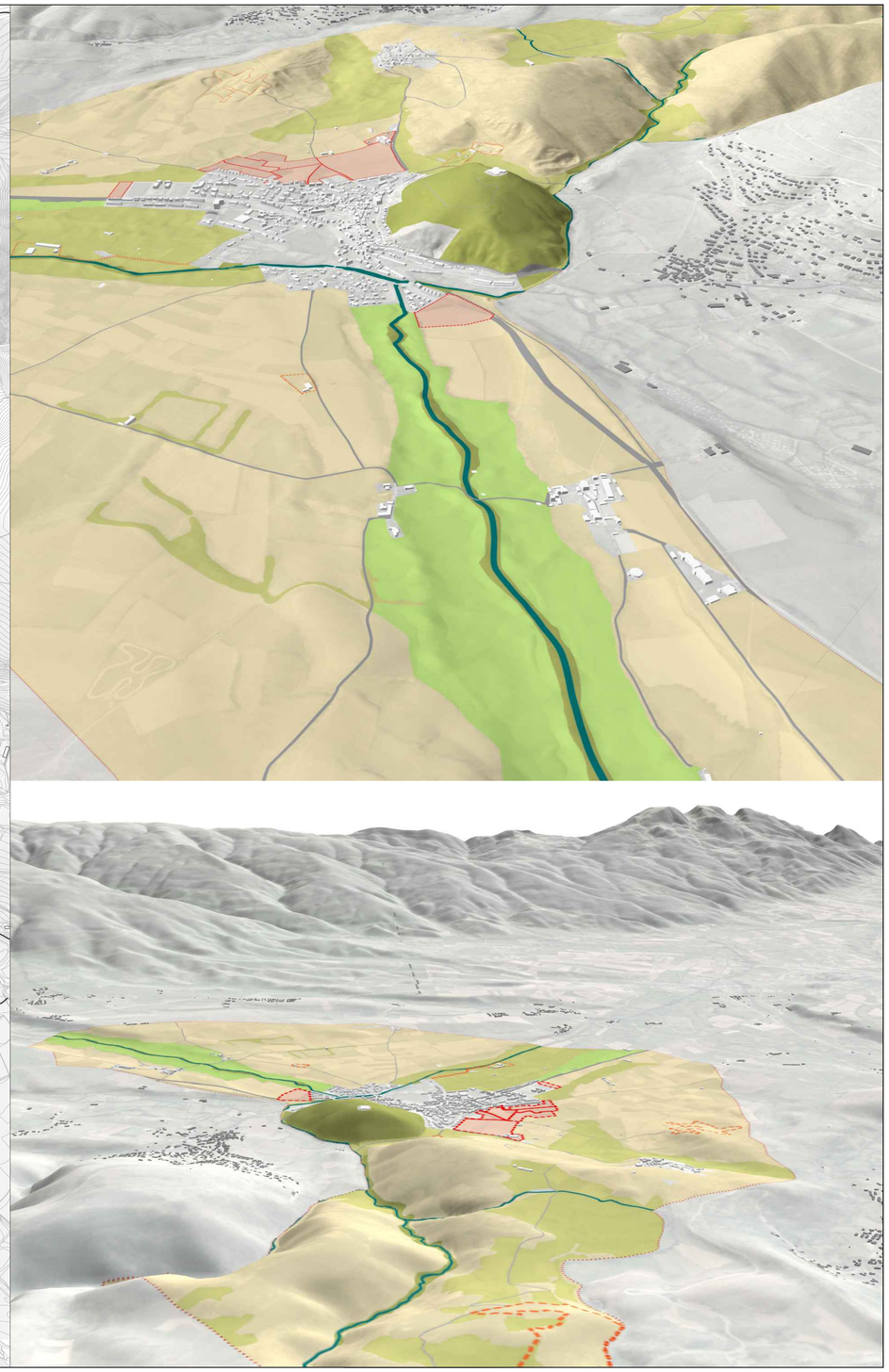

SISTEMES URBANÍSTICS EN SÒL NO URBANITZABLE

SX_Sistema de comunicacions

- SX1 Xarxa viària estructurant
- SX2 Xarxa viària local
- SX2p Xarxa viària local. Aparcament paisatgístic
- SX3 Xarxa de camins i vies rurals

Zona de domini públic i línia limit d'edificació (N-154)

- Línia limit d'edificació (LLE)
- N-154 Zona de domini públic
- Línia limit d'edificació (LLE)

SE_Sistema d´equipaments i serveis

- SE Sense ús definit
- SE-1 Esportiu
- SE-2 Docent
- SE-3 Assistencial
- SE-4 Socio-cultural i religiós
- SE-5 Administratiu
- SE-6 Cementiri
- SE-7 Ambientals i de lleure

ST_Sistema de serveis tècnics i mediambientals

- ST Serveis tècnics. Sense ús definit
- ST-1 Serveis tècnics. Aigua
- ST-2 Serveis tècnics. Energia
- ST-3 Serveis tècnics. Sanejament
- ST-4 Serveis tècnics. Residus
- ST-5 Serveis tècnics. Telecomunicacions
- ST-6 Serveis tècnics. Altres

SV_Sistema d´espais lliures

- SV Espais lliures

SH_Sistema hidràulic

- SH Hidràulic

SNCZI (SIT-EBRE) Conca Hidrogràfica de l'Ebre (CHE)

Delimitació de cabals públics_Riu Segre

- DPH Domini públic hidràulic
- ZS Zona de servitud (5 m)
- ZP Zona de policia

Zones inundables SNCZI_Riu Segre

- ZFP Zona de flux preferent

ACTIVITATS

Activitat autoritzada amb Pla Especial aprovat definitivament

- AA Hípica Mas Rodonell

Inventari d'habitatges en SNU no catalogades

- C-01 Casa de l'Anglès
- C-02 Mas Rodonell

Catàleg de masies en SNU

- M-01 Mas Junquer

ZONES EN SÒL NO URBANITZABLE

- N1 Sòl de protecció preventiva
- N3-a Sòl de valor natural i de connexió
- N3-b Sòl de protecció específica del paisatge
- N3-c Sòl de protecció ecològico-paisatgística

RÈGIM DE SÒL I ÀMBITS DE PLANEJAMENT

- SU Sòl urbà
- SUD Sòl urbanitzable delimitat
- SUND Sòl urbanitzable no delimitat
- PEU Pla especial urbanístic
- Límit de terme municipal

POUM Llívia

Pla d'Ordenació Urbanística Municipal

Document per a Aprovació inicial

Novembre de 2021

Ajuntament de Llívia

Plànols d'ordenació urbanística

O.1 CLASSIFICACIÓ DEL SÒL I ESTRUCTURA DEL TERRITORI

Originals DIN A1 1/12.000
DIN A3 1/24.000

0 240 480

Full 01 de 01

Direcció del POUM
Borja M. Iglésias, arquitecte i urbanista
Montse Escorsell Folch, arquitecte i urbanista

Signatures

AVRA

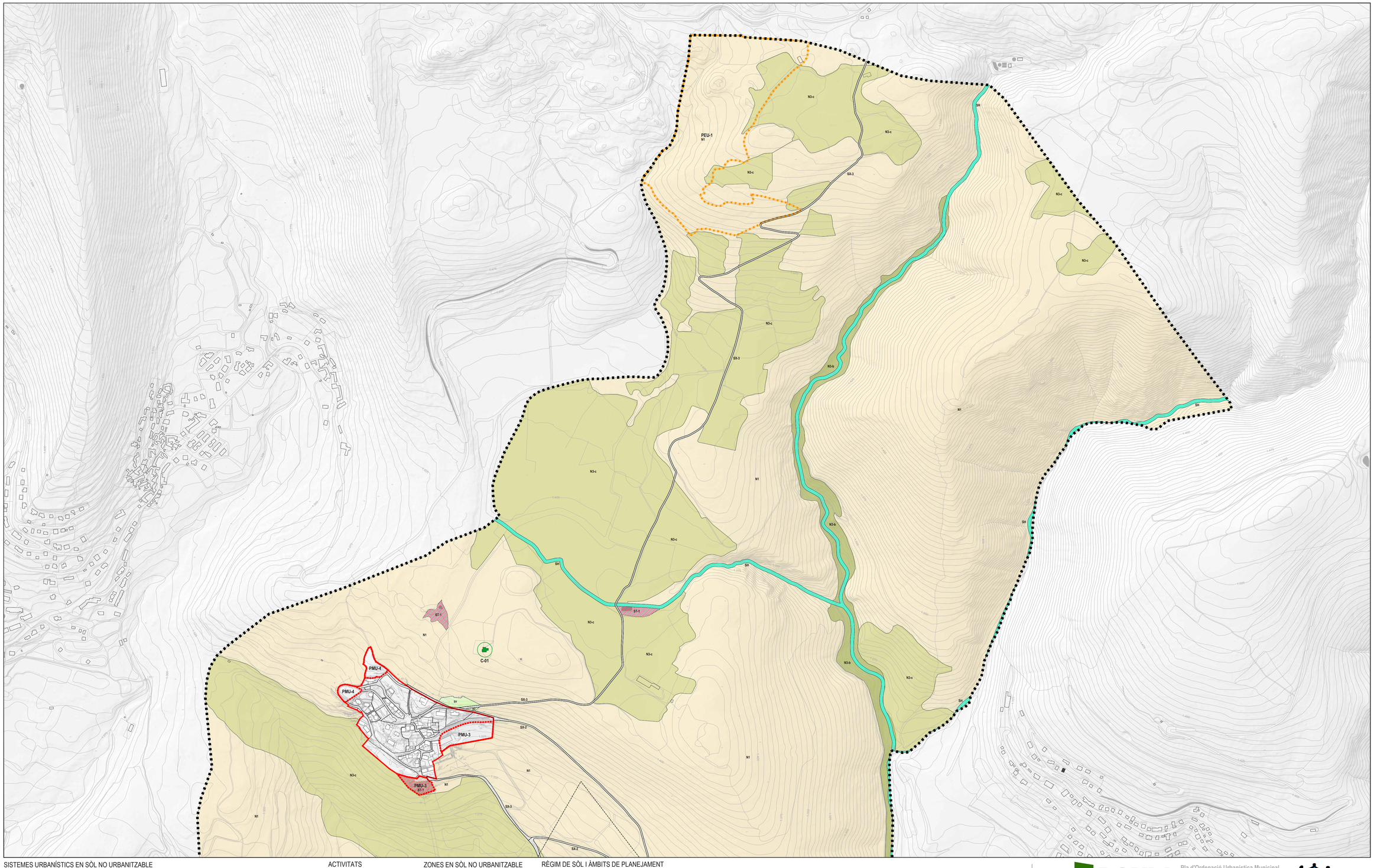

SISTEMES URBANÍSTICS EN SÒL NO URBANITZABLE

SX_Sistema de comunicacions

- SX1 Xarxa viària estructurant
- SX2 Xarxa viària local
- SX3 Xarxa de camins i vies rurals
- SX2p Xarxa viària local. Aparcament paisatgístic

Zones de protecció i línia límit d'edificació (N-154)

- ZA zona d'afecció
- Línia límit d'edificación
- ZDP 20 m DESPRIMERA CATEGORIA
- N-154 Eix de calçada
- 20 m DE PLENA FUNCIÓ Aresta exterior explanació
- Aresta exterior explanació
- Línia límit d'edificación
- ZA zona d'afecció

SE_Sistema d'equipaments i serveis

- SE Sense ús definit
- SE-1 Esportiu
- SE-2 Docent
- SE-3 Assistencial
- SE-4 Socio-cultural i religiós
- SE-5 Administratiu
- SE-6 Cementiri
- SE-7 Ambientals i de lleure

ST_Sistema de serveis tècnics i mediambientals

- ST Serveis tècnics. Sense ús definit
- ST-1 Serveis tècnics. Aigua
- ST-2 Serveis tècnics. Energia
- ST-3 Serveis tècnics. Sanejament
- ST-4 Serveis tècnics. Residus
- ST-5 Serveis tècnics. Telecomunicacions
- ST-6 Serveis tècnics. Altres

SV_Sistema d'espais lliures

- SV Espais lliures

SH_Sistema hidràulic

- SH Hidràulic

SNC2I (SIT-EBRE) Conca Hidrogràfica de l'Ebre (CHE)

Delimitació de cabals públics_Riu Segre

- DPH Domini públic hidràulic
- ZS Zona de servitud (5 m)
- ZP Zona de policia

Zones inundables SNC2I_Riu Segre

- ZFP Zona de flux preferent
- T10 Període de retorn
- T50 Període de retorn
- T100 Període de retorn
- T500 Període de retorn

ACTIVITATS

Activitat autoritzada amb Pla Especial aprovat definitivament

- AA Hípica Mas Rodonell

Inventari d'habitatges en SNU no catalogades

- C-01 Casa de l'Anglès
- C-02 Mas Rodonell

Catàleg de masies en SNU

- M-01 Mas Junquer

ZONES EN SÒL NO URBANITZABLE

- N1 Sòl de protecció preventiva
- N3-a Sòl de valor natural i de connexió
- N3-b Sòl de protecció específica del paisatge
- N3-c Sòl de protecció ecològico-paisatgística

RÈGIM DE SÒL I ÀMBITS DE PLANEJAMENT

- SU Sòl urbà
- Qualificació del sòl urbà
- PAU Polígon d'actuació urbanística
- PMU Pla de millora urbana
- SUD Sòl urbanitzable delimitat
- SUND Sòl urbanitzable no delimitat
- PEU Pla especial urbanístic
- Límit de terme municipal

POUM Llívia

Pla d'Ordenació Urbanística Municipal

Document per a Aprovació inicial

Novembre de 2021

Ajuntament de Llívia

Plànols d'ordenació urbanística

O.2.1

CLASSIFICACIÓ DEL SÒL I ESTRUCTURA DEL TERRITORI

Originals DIN A1 1/5.000
DIN A3 1/10.000

0 100 200

Full 01 de 03

Direcció del POUM
Borja M. Iglésias, arquitecte i urbanista
Montse Escorsell Folch, arquitecte i urbanista

Signatures

AVRA

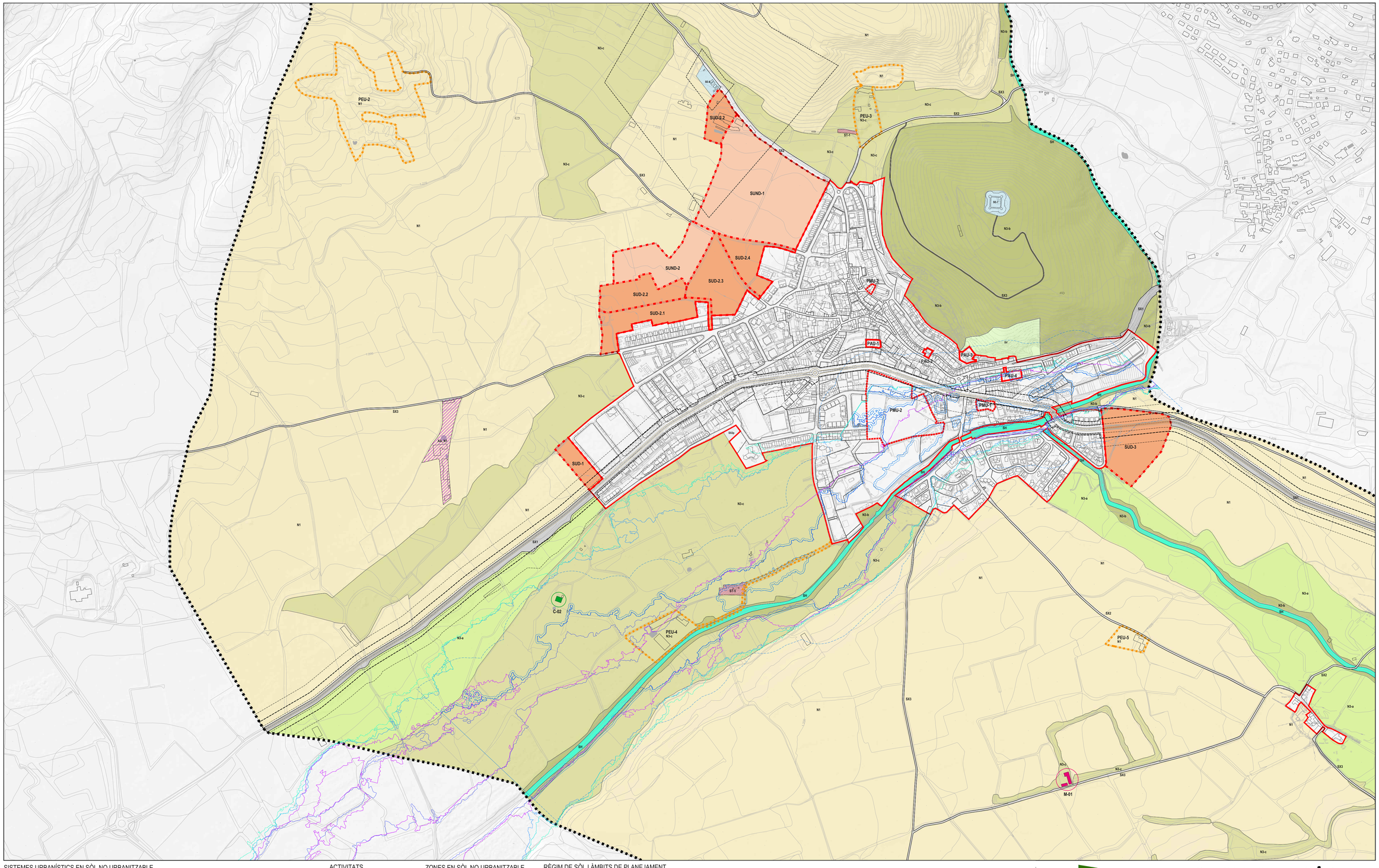

SISTEMES URBANÍSTICS EN SÒL NO URBANITZABLE

SX_ Sistema de comunicacions

- SX1 Xarxa viària estructurant
- SX2 Xarxa viària local
- SX3 Xarxa de camins i vies rurals
- SX2p Xarxa viària local. Aparcament paisatgístic

Zones de protecció i línia límit d'edificació (N-154)

- ZA — zona d'afecció
- Línia límit d'edificación
- ZDP — Arista exterior explanació
- Eix de calçada
- Arista exterior explanació
- ZA — Línia límit d'edificación
- zona d'afecció

SE_ Sistema d´equipaments i serveis

- SE Sense ús definit
- SE-1 Esportiu
- SE-2 Docent
- SE-3 Assistencial
- SE-4 Socio-cultural i religiós
- SE-5 Administratiu
- SE-6 Cementiri
- SE-7 Ambientals i de lleure

ST_ Sistema de serveis tècnics i mediambientals

- ST Serveis tècnics. Sense ús definit
- ST-1 Serveis tècnics. Aigua
- ST-2 Serveis tècnics. Energia
- ST-3 Serveis tècnics. Sanejament
- ST-4 Serveis tècnics. Residus
- ST-5 Serveis tècnics. Telecomunicacions
- ST-6 Serveis tècnics. Altres

SV_ Sistema d´espais lliures

- SV Espais lliures

SH_ Sistema hidràulic

- SH Hidràulic

SNCZI (SIT-EBRE) Conca Hidrogràfica de l'Ebre (CHE)

Delimitació de cabals públics_Riu Segre

- DPH Domini públic hidràulic
- ZS Zona de servitud (5 m)
- ZP Zona de policia

Zones inundables SNCZI_Riu Segre

- ZFP Zona de flux preferent
- T10 Període de retorn
- T50 Període de retorn
- T100 Període de retorn
- T500 Període de retorn

ACTIVITATS

Activitat autoritzada amb Pla Especial aprovat definitivament

- AA Hípica Mas Rodonell

Inventari d'habitatges en SNU no catalogades

- C-01 Casa de l'Anglès
- C-02 Mas Rodonell

Catàleg de masies en SNU

- M-01 Mas Junquer

ZONES EN SÒL NO URBANITZABLE

- N1 Sòl de protecció preventiva
- N3-a Sòl de valor natural i de connexió
- N3-b Sòl de protecció específica del paisatge
- N3-c Sòl de protecció ecològico-paisatgística

RÈGIM DE SÒL I ÀMBITS DE PLANEJAMENT

- SU Sòl urbà
- Qualificació del sòl urbà
- PAU Polígon d'actuació urbanística
- Pla de millora urbana
- SUD Sòl urbanitzable delimitat
- SUND Sòl urbanitzable no delimitat
- PEU Pla especial urbanístic
- Límit de terme municipal

POUM Llívia

Pla d'Ordenació Urbanística Municipal
Document per a Aprovació inicial
Novembre de 2021

Ajuntament de Llívia

Plànols d'ordenació urbanística

O.2.2 CLASSIFICACIÓ DEL SÒL I ESTRUCTURA DEL TERRITORI

Originals DIN A1 1/5.000
DIN A3 1/10.000

0 100 200

Full 02 de 03

Direcció del POUM
Borja M. Iglésias, arquitecte i urbanista
Montse Escorsell Folch, arquitecte i urbanista

Signatures

AVRA

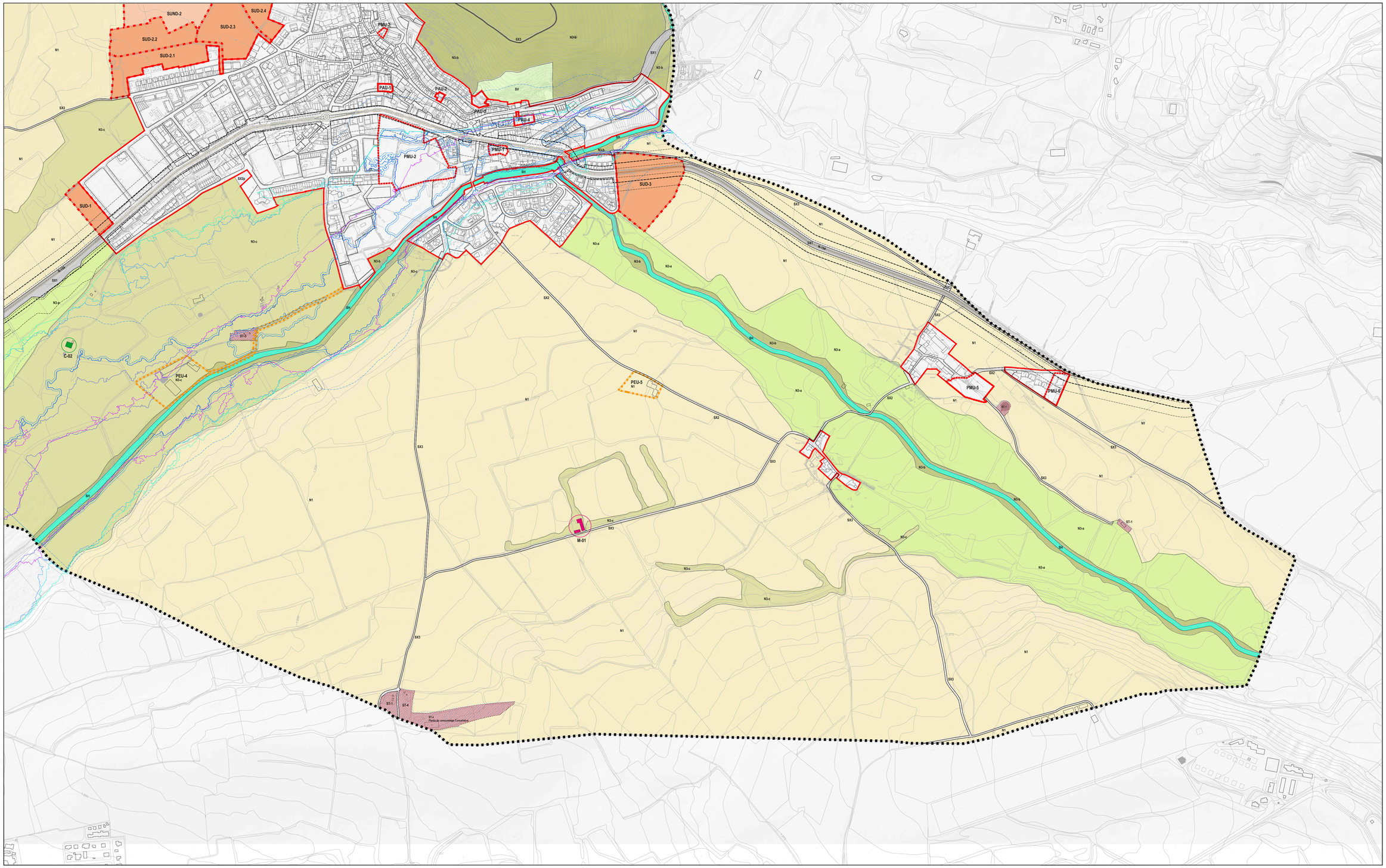

SISTEMES URBANÍSTICS EN SÒL NO URBANITZABLE

SX_Sistema de comunicacions

- SX1 Xarxa viària estructurant
- SX2 Xarxa viària local
- SX3 Xarxa de camins i vies rurals
- SX2p Xarxa viària local. Aparcament paisatgístic

Zones de protecció i línia límit d'edificació (N-154)

- ZA — zona d'afecció
- Línia límit d'edificación
- ZDP — Aristà exterior explanació
- N-154 Eix de calçada
- Aristà exterior explanació
- Línia límit d'edificación
- ZA — zona d'afecció

SE_Sistema d´equipaments i serveis

- SE Sense ús definit
- SE-1 Esportiu
- SE-2 Docent
- SE-3 Assistencial
- SE-4 Socio-cultural i religiós
- SE-5 Administratiu
- SE-6 Cementiri
- SE-7 Ambientals i de lleure

ST_Sistema de serveis tècnics i mediambientals

- ST Serveis tècnics. Sense ús definit
- ST-1 Serveis tècnics. Aigua
- ST-2 Serveis tècnics. Energia
- ST-3 Serveis tècnics. Sanejament
- ST-4 Serveis tècnics. Residus
- ST-5 Serveis tècnics. Telecomunicacions
- ST-6 Serveis tècnics. Altres

SV_Sistema d´espais lliures

- SV Espais lliures

SH_Sistema hidràulic

- SH Hidràulic

SNCZI (SIT-EBRE) Conca Hidrogràfica de l'Ebre (CHE)

Delimitació de cabals públics_Riu Segre

- DPH Domini públic hidràulic
- ZS Zona de servitud (5 m)
- ZP Zona de policia

Zones inundables SNCZI_Riu Segre

- ZFP Zona de flux preferent
- T10 Període de retorn
- T50 Període de retorn
- T100 Període de retorn
- T500 Període de retorn

ACTIVITATS

Activitat autoritzada amb Pla Especial aprovat definitivament

- AA Hípica Mas Rodonell

Inventari d'habitatges en SNU no catalogades

- C-01 Casa de l'Anglès
- C-02 Mas Rodonell

Catàleg de masies en SNU

- M-01 Mas Junquer

ZONES EN SÒL NO URBANITZABLE

- N1 Sòl de protecció preventiva
- N3-a Sòl de valor natural i de connexió
- N3-b Sòl de protecció específica del paisatge
- N3-c Sòl de protecció ecològico-paisatgística

RÈGIM DE SÒL I ÀMBITS DE PLANEJAMENT

- SU Sòl urbà
- Qualificació del sòl urbà
- PAU Polígon d'actuació urbanística
- PMU Pla de millora urbana
- SUD Sòl urbanitzable delimitat
- SUND Sòl urbanitzable no delimitat
- PEU Pla especial urbanístic
- Límit de terme municipal

POUM Llívia

Pla d'Ordenació Urbanística Municipal
Document per a Aprovació inicial
Novembre de 2021

Ajuntament de Llívia

Plànols d'ordenació urbanística

O.2.3

CLASSIFICACIÓ DEL SÒL I ESTRUCTURA DEL TERRITORI

Originals DIN A1 1/5.000
DIN A3 1/10.000

0 100 200

Full 03 de 03

Direcció del POUM
Borja M. Iglésias, arquitecte i urbanista
Montse Escorsell Folch, arquitecte i urbanista

Signatures

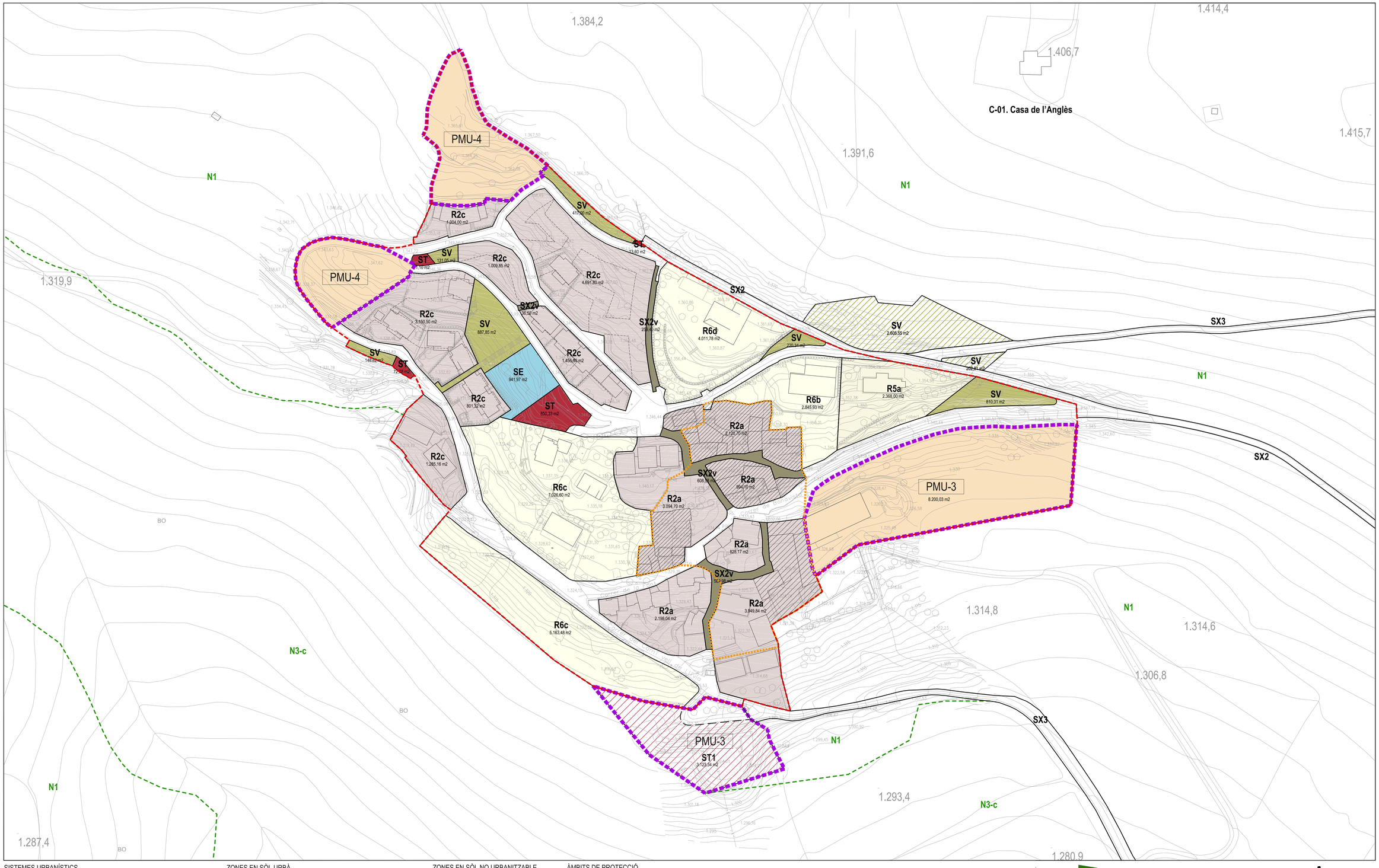

SISTEMES URBANÍSTICS

SX_Sistema de comunicacions

- SX1 Xarxa viària estructurant
- SX2 Xarxa viària local i en sòl urbà
- SX2a Xarxa viària local. Aparcament
- SX2p Xarxa viària local. Aparcament paisatgístic
- SX2v Xarxa viària local. Pas vianants
- SX3 Xarxa de camins i vies rurals

ST_Sistema de serveis tècnics i mediambientals

- SU / SNU ST Serveis tècnics. Sense ús definit
- ST-1 Serveis tècnics. Aigua
- ST-2 Serveis tècnics. Energia
- ST-3 Serveis tècnics. Sanejament
- ST-4 Serveis tècnics. Residus
- ST-5 Serveis tècnics. Telecomunicacions
- ST-6 Serveis tècnics. Altres

SE_Sistema d'equipaments comunitaris

- SU / SNU SE Sense ús definit
- SE-1 Esportiu
- SE-2 Docent
- SE-3 Sanitari, assistencial
- SE-4 Sociocultural i religiós
- SE-5 Administratiu
- SE-6 Cementiri
- SE-7 Ambientals i de lleure

SV_Sistema d'espais lliures

- SU / SNU SV Espais lliures

SH_Sistema hidràulic

- SNU SH Hidràulic

ZONES EN SÒL URBÀ

- R1 Nucli antic
- R2a Urbà tradicional. Ceretana
- R2b Urbà tradicional. Específica Gorguja
- R2c Urbà tradicional. Específica Cereja
- R3 Ordenació tancada
- R4a Ordenació oberta. Grau 1
- R4b Ordenació oberta. Grau 2
- R4c Ordenació oberta. Grau 3
- R4d Ordenació oberta. Grau 4
- R4e Ordenació oberta. Grau 5
- R4f Ordenació oberta. Grau 6
- R4g Ordenació oberta. Grau 7
- R4h Ordenació oberta. Grau 8
- R5a Habitatges en filera. Grau 1
- R5b Habitatges en filera. Grau 2
- R6a Habitatges aïllats o adossats. Grau 1
- R6b Habitatges aïllats o adossats. Grau 2
- R6c Habitatges aïllats o adossats. Grau 3
- R6d Habitatges aïllats o adossats. Grau 4
- A1 Activitat econòmica Industrial.
- A2 Activitat econòmica. Residencial temporal

PARÀMETRES DE LES QUALIFICACIONS

- +vp Verd privat
- -HP Reserva d'habitatge protegit
- PB+PA1 Gàlibs d'edificació d'acord amb planejament derivat vigent

PROTECCIÓ DE LES EDIFICACIONS

- Edificacions amb grau de protecció
- Àmbit de protecció. Interés arquitectònic

ZONES EN SÒL NO URBANITZABLE

- N1 Sòl de protecció preventiva
- N3-a Sòl de protecció especial de valor natural i connexió
- N3-b Sòl de protecció especial específica del paisatge
- N3-c Sòl de protecció especial ecològico-paisatgística
- Límit de terme municipal

RÈGIM DE SÒL I ÀMBITS DE PLANEJAMENT I GESTIÓ

- Àmbit de sòl urbà
- Límit de qualificació de sòl urbà
- PAU Polígon d'actuació urbanística
- PMU Pla de millora urbana
- SUD Sector de sòl urbanitzable delimitat
- SUND Sector de sòl urbanitzable no delimitat
- PEU Pla especial urbanístic en sòl no urbanitzable

ÀMBITS DE PROTECCIÓ

RIU SEGRE. CABALS PÚBLICS I ZONES INUNDABLES SNCZI (SIT-EBRE) Conca Hidrográfica de l'Ebre (CHE)

Delimitació de cabals públics_Riu Segre

- DPH Domini públic hidràulic
- ZS Zona de servitud (5 m)
- ZP Zona de policia

Zones inundables SNCZI_Riu Segre

- ZFP Zona de flux preferent
- T10 Període de retorn
- T50 Període de retorn
- T100 Període de retorn
- T500 Període de retorn

CARRETERA N-154. Llei 37/2015, de 29 de setembre, de carreteres

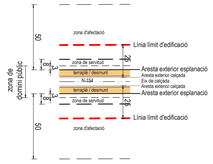

POUM Llívia

Pla d'Ordenació Urbanística Municipal
Document per a Aprovació inicial
Novembre de 2021

Ajuntament de Llívia

Plànols d'ordenació urbanística

O.3.1

QUALIFICACIONS DEL SÒL URBÀ I URBANITZABLE. NUCLI DE CEREJA

Originals DIN A1 1/1.000
DIN A3 1/2.000

0 20 40

Full 01 de 01

Direcció del POUM
Borja M. Iglésias, arquitecte i urbanista
Montse Escorsell Folch, arquitecte i urbanista

Signatures

AVRA

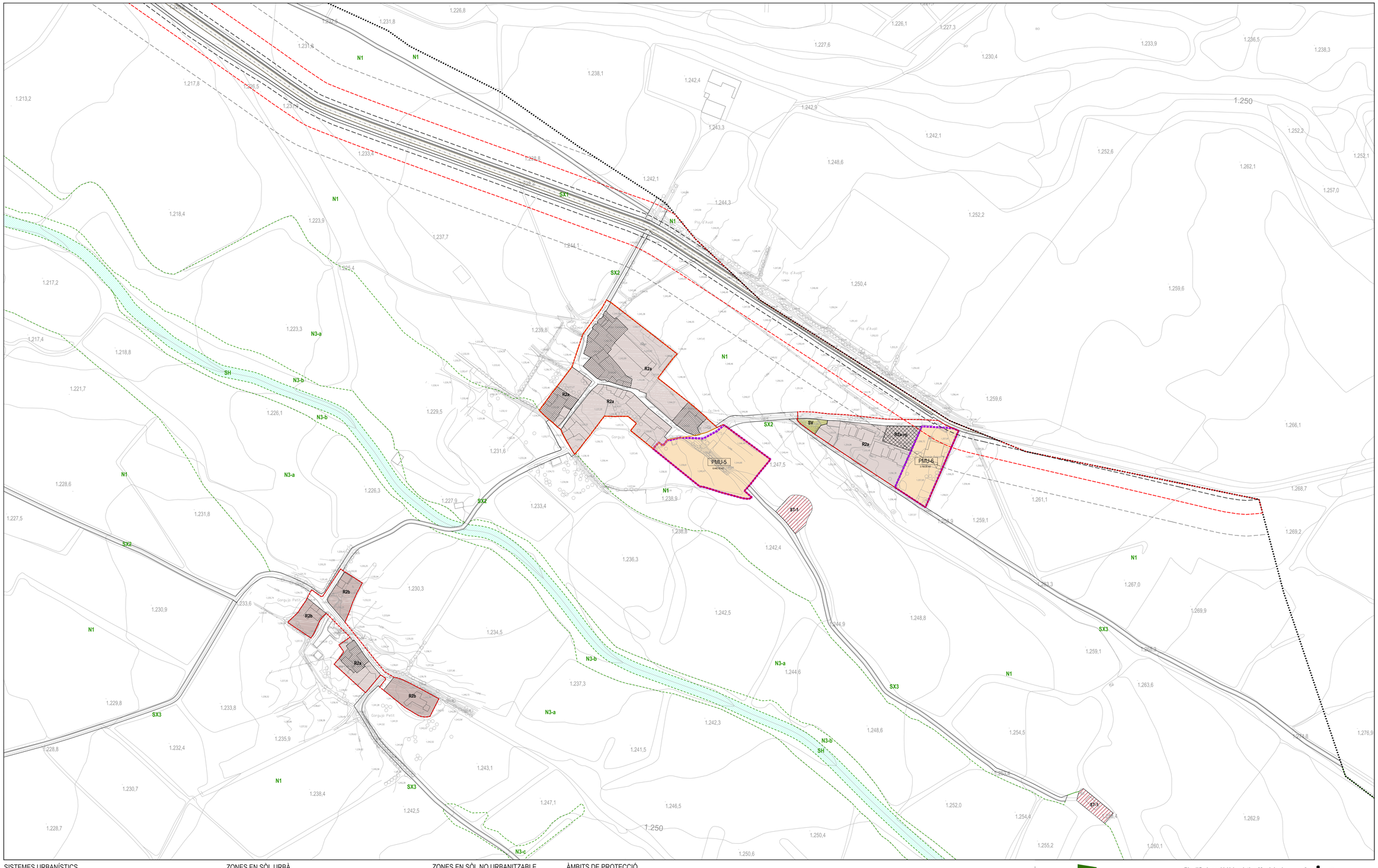

SISTEMES URBANÍSTICS

SX_Sistema de comunicacions

- SX1 Xarxa viària estructurant
- SX2 Xarxa viària local i en sòl urbà
- SX2a Xarxa viària local. Aparcament
- SNU SX2p Xarxa viària local. Aparcament paisatgístic
- SX2v Xarxa viària local. Pas vianants
- SX3 Xarxa de camins i vies rurals

ST_Sistema de serveis tècnics i mediambientals

- SU SNU ST Serveis tècnics. Sense ús definit
  - ST-1 Serveis tècnics. Aigua
  - ST-2 Serveis tècnics. Energia
  - ST-3 Serveis tècnics. Sanejament
  - ST-4 Serveis tècnics. Residus
  - ST-5 Serveis tècnics. Telecomunicacions
  - ST-6 Serveis tècnics. Altres

SE_Sistema d'equipaments comunitaris

- SU SNU SE Sense ús definit
  - SE-1 Esportiu
  - SE-2 Docent
  - SE-3 Sanitari, assistencial
  - SE-4 Sociocultural i religiós
  - SE-5 Administratiu
  - SE-6 Cementiri
  - SE-7 Ambientals i de lleure

SV_Sistema d'espais lliures

- SU SV Espais lliures

SH_Sistema hidràulic

- SNU SH Hidràulic

ZONES EN SÒL URBÀ

- R1 Nucli antic
- R2a Urbà tradicional. Ceretana
- R2b Urbà tradicional. Específica Gorguja
- R2c Urbà tradicional. Específica Cerejà
- R3 Ordenació tancada
- R4a Ordenació oberta. Grau 1
- R4b Ordenació oberta. Grau 2
- R4c Ordenació oberta. Grau 3
- R4d Ordenació oberta. Grau 4
- R4e Ordenació oberta. Grau 5
- R4f Ordenació oberta. Grau 6
- R4g Ordenació oberta. Grau 7
- R4h Ordenació oberta. Grau 8
- R5a Habitatges en filera. Grau 1
- R5b Habitatges en filera. Grau 2
- R6a Habitatges aïllats o adossats. Grau 1
- R6b Habitatges aïllats o adossats. Grau 2
- R6c Habitatges aïllats o adossats. Grau 3
- R6d Habitatges aïllats o adossats. Grau 4
- A1 Activitat econòmica Industrial.
- A2 Activitat econòmica. Residencial temporal

PARÀMETRES DE LES QUALIFICACIONS

- -vp Verd privat
- -HP Reserva d'habitatge protegit
- PB+2+Ø Gàlibs d'edificació d'acord amb planejament derivat vigent

PROTECCIÓ DE LES EDIFICACIONS

- Edificacions amb grau de protecció
- Àmbit de protecció. Interès arquitectònic

ZONES EN SÒL NO URBANITZABLE

- N1 Sòl de protecció preventiva
- N3-a Sòl de protecció especial de valor natural i connexió
- N3-b Sòl de protecció especial específica del paisatge
- N3-c Sòl de protecció especial ecològico-paisatgística
- Límit de terme municipal

RÈGIM DE SÒL I ÀMBITS DE PLANEJAMENT I GESTIÓ

- Àmbit de sòl urbà
- Límit de qualificació de sòl urbà
- PAU Polígon d'actuació urbanística
- PMU Pla de millora urbana
- SUD Sector de sòl urbanitzable delimitat
- SUND Sector de sòl urbanitzable no delimitat
- PEU Pla especial urbanístic en sòl no urbanitzable

ÀMBITS DE PROTECCIÓ

RIU SEGRE. CABALS PÚBLICS I ZONES INUNDABLES SNCZI (SIT-EBRE) Conca Hidrográfica de l'Ebre (CHE)

Delimitació de cabals públics_Riu Segre

- DPH Domini públic hidràulic
- ZS Zona de servitud (5 m)
- ZP Zona de policia

Zones inundables SNCZI_Riu Segre

- ZFP Zona de flux preferent
- T10 Període de retorn
- T50 Període de retorn
- T100 Període de retorn
- T500 Període de retorn

CARRETERA N-154. Llei 37/2015, de 29 de setembre, de carreteres

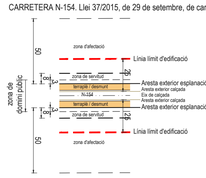

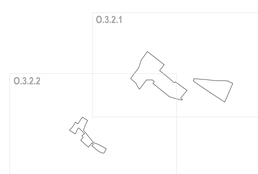

POUM Llívia

Pla d'Ordenació Urbanística Municipal
Document per a Aprovació inicial
Novembre de 2021

Ajuntament de Llívia

Plànols d'ordenació urbanística

O.3.2

QUALIFICACIONS DEL SÒL URBÀ I URBANITZABLE. NUCLIS DE GORGUJA

Originals DIN A1 1/2.000
DIN A3 1/4.000

0 40 80

Full 01 de 01

Direcció del POUM
Borja M. Iglésias, arquitecte i urbanista
Montse Escorsell Folch, arquitecte i urbanista

Signatures

AVRA

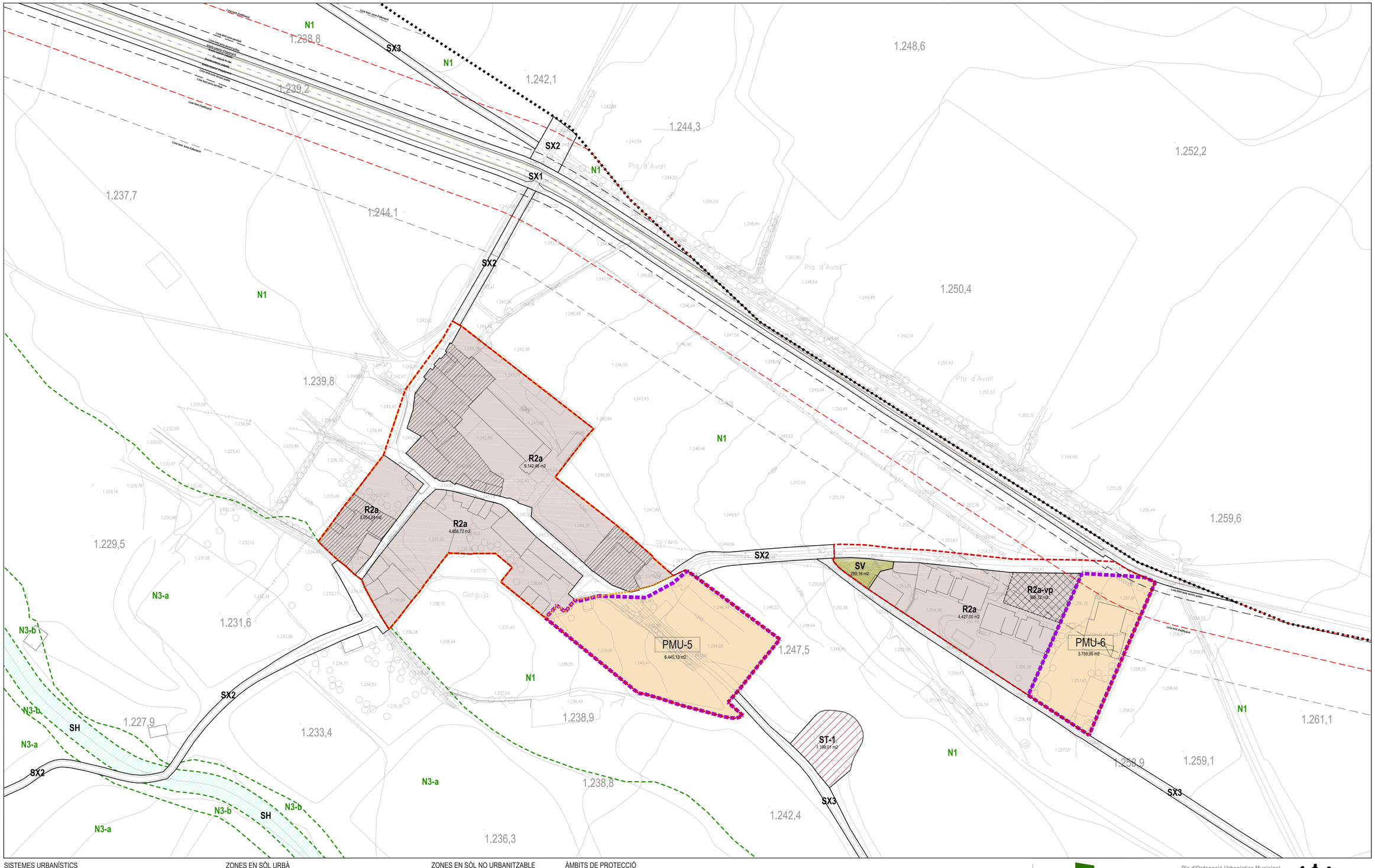

SISTEMES URBANÍSTICS

SX_Sistema de comunicacions

- SX1 Xarxa viària estructurant
- SX2 Xarxa viària local i en sòl urbà
- SX2a Xarxa viària local. Aparcament
- SNU SX2p Xarxa viària local. Aparcament paisatgístic
- SX2v Xarxa viària local. Pas vianants
- SX3 Xarxa de camins i vies rurals

ST_Sistema de serveis tècnics i mediambientals

- SU / SNU
- ST Serveis tècnics. Sense ús definit
- ST-1 Serveis tècnics. Aigua
- ST-2 Serveis tècnics. Energia
- ST-3 Serveis tècnics. Sanejament
- ST-4 Serveis tècnics. Residus
- ST-5 Serveis tècnics. Telecomunicacions
- ST-6 Serveis tècnics. Altres

SE_Sistema d'equipaments comunitaris

- SU / SNU
- SE Sense ús definit
- SE-1 Esportiu
- SE-2 Docent
- SE-3 Sanitari, assistencial
- SE-4 Sociocultural i religiós
- SE-5 Administratiu
- SE-6 Cementiri
- SE-7 Ambientals i de lleure

SV_Sistema d´espais lliures

- SU / SNU SV Espais lliures

SH_Sistema hidràulic

- SNU SH Hidràulic

ZONES EN SÒL URBÀ

- R1 Nucli antic
- R2a Urbà tradicional. Ceretana
- R2b Urbà tradicional. Especifica Gorguja
- R2c Urbà tradicional. Especifica Cerdja
- R3 Ordenació tancada
- R4a Ordenació oberta. Grau 1
- R4b Ordenació oberta. Grau 2
- R4c Ordenació oberta. Grau 3
- R4d Ordenació oberta. Grau 4
- R4e Ordenació oberta. Grau 5
- R4f Ordenació oberta. Grau 6
- R4g Ordenació oberta. Grau 7
- R4h Ordenació oberta. Grau 8
- R5a Habitatges en filera. Grau 1
- R5b Habitatges en filera. Grau 2
- R6a Habitatges aïllats o adossats. Grau 1
- R6b Habitatges aïllats o adossats. Grau 2
- R6c Habitatges aïllats o adossats. Grau 3
- R6d Habitatges aïllats o adossats. Grau 4
- A1 Activitat econòmica Industrial.
- A2 Activitat econòmica. Residencial temporal

PARÀMETRES DE LES QUALIFICACIONS

- +vp Verd privat
- -HP Reserva d'habitatge protegit
- H=0+1 Gàlibs d'edificació d'acord amb planejament derivat vigent

PROTECCIÓ DE LES EDIFICACIONS

- Edificacions amb grau de protecció
- Àmbit de protecció. Interès arquitectònic

ZONES EN SÒL NO URBANITZABLE

- N1 Sòl de protecció preventiva
- N3-a Sòl de protecció especial de valor natural i connexió
- N3-b Sòl de protecció especial específica del paisatge
- N3-c Sòl de protecció especial ecològico-paisatgística
- Límit de terme municipal

RÉGIM DE SÒL I ÀMBITS DE PLANEJAMENT I GESTIÓ

- Àmbit de sòl urbà
- Límit de qualificació de sòl urbà
- PAU Polígon d'actuació urbanística
- PMU Pla de millora urbana
- SUD Sector de sòl urbanitzable delimitat
- SUND Sector de sòl urbanitzable no delimitat
- PEU Pla especial urbanístic en sòl no urbanitzable

ÀMBITS DE PROTECCIÓ

RIU SEGRE. CABALS PÚBLICS I ZONES INUNDABLES SNCZI (SIT-EBRE) Conca Hidrográfica de l'Ebre (CHE)

Delimitació de cabals públics_Riu Segre

- DPH Domini públic hidràulic
- ZS Zona de servitud (5 m)
- ZP Zona de policia

Zones inundables SNCZI_Riu Segre

- ZFP Zona de flux preferent
- T10 Període de retorn
- T50 Període de retorn
- T100 Període de retorn
- T500 Període de retorn

CARRETERA N-154. Llei 37/2015, de 29 de setembre, de carreteres

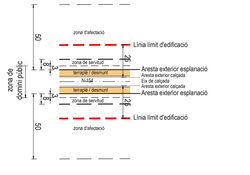

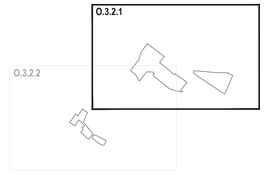

POUM Llívia

Pla d'Ordenació Urbanística Municipal
Document per a Aprovació inicial
Novembre de 2021

Ajuntament de Llívia

Plànols d'ordenació urbanística

O.3.2.1 QUALIFICACIONS DEL SÒL URBÀ I URBANITZABLE. NUCLI DE GORGUJA

Full 01 de 02

Originals DIN A1 1/1.000
DIN A3 1/2.000

0 20 40

Direcció del POUM
Borja M. Iglésias, arquitecte i urbanista
Montse Escorsell Folch, arquitecte i urbanista

Signatures

AVRA

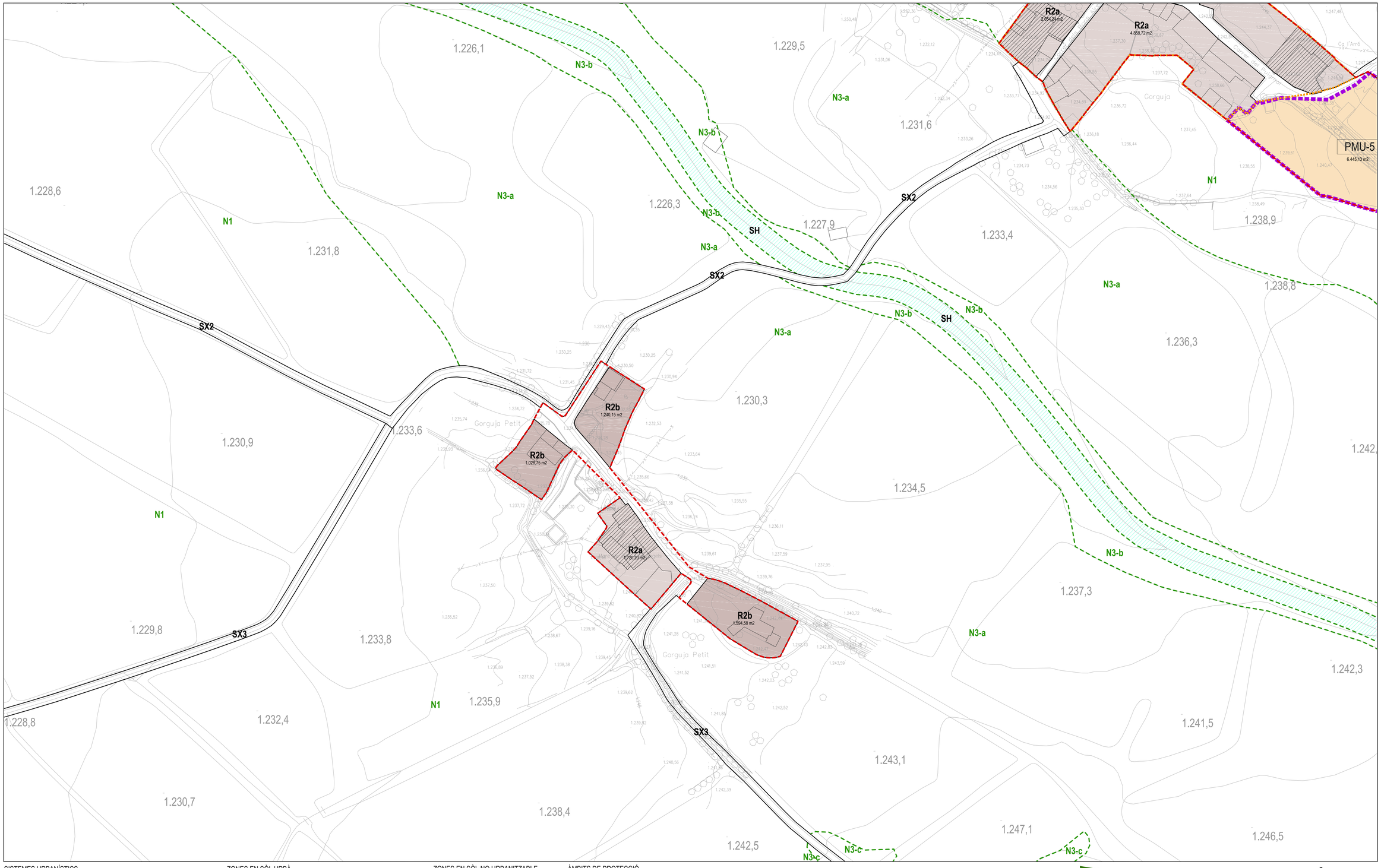

SISTEMES URBANÍSTICS

SX_Sistema de comunicacions

- SX1 Xarxa viària estructurant
- SX2 Xarxa viària local i en sòl urbà
- SX2a Xarxa viària local. Aparcament
- SNU SX2p Xarxa viària local. Aparcament paisatgístic
- SX2v Xarxa viària local. Pas vianants
- SX3 Xarxa de camins i vies rurals

ST_Sistema de serveis tècnics i mediambientals

- SU SNU ST Serveis tècnics. Sense ús definit
  - ST-1 Serveis tècnics. Aigua
  - ST-2 Serveis tècnics. Energia
  - ST-3 Serveis tècnics. Sanejament
  - ST-4 Serveis tècnics. Residus
  - ST-5 Serveis tècnics. Telecomunicacions
  - ST-6 Serveis tècnics. Altres

SE_Sistema d´equipaments comunitaris

- SU SNU SE Sense ús definit
  - SE-1 Esportiu
  - SE-2 Docent
  - SE-3 Sanitari, assistencial
  - SE-4 Sociocultural i religiós
  - SE-5 Administratiu
  - SE-6 Cementiri
  - SE-7 Ambientals i de lleure

SV_Sistema d´espais lliures

- SU SNU SV Espais lliures

SH_Sistema hidràulic

- SNU SH Hidràulic

ZONES EN SÒL URBÀ

- R1 Nucli antic
- R2a Urbà tradicional. Ceretana
- R2b Urbà tradicional. Específica Gorguja
- R2c Urbà tradicional. Específica Cerveja
- R3 Ordenació tancada
- R4a Ordenació oberta. Grau 1
- R4b Ordenació oberta. Grau 2
- R4c Ordenació oberta. Grau 3
- R4d Ordenació oberta. Grau 4
- R4e Ordenació oberta. Grau 5
- R4f Ordenació oberta. Grau 6
- R4g Ordenació oberta. Grau 7
- R4h Ordenació oberta. Grau 8
- R5a Habitatges en filera. Grau 1
- R5b Habitatges en filera. Grau 2
- R6a Habitatges aïllats o adossats. Grau 1
- R6b Habitatges aïllats o adossats. Grau 2
- R6c Habitatges aïllats o adossats. Grau 3
- R6d Habitatges aïllats o adossats. Grau 4
- A1 Activitat econòmica Industrial.
- A2 Activitat econòmica. Residencial temporal

PARÀMETRES DE LES QUALIFICACIONS

- -vp Verd privat
- -HP Reserva d'habitatge protegit
- PB+2+A Gàlibs d'edificació d'acord amb planejament derivat vigent

PROTECCIÓ DE LES EDIFICACIONS

- Edificacions amb grau de protecció
- Àmbit de protecció. Interès arquitectònic

ZONES EN SÒL NO URBANITZABLE

- N1 Sòl de protecció preventiva
- N3-a Sòl de protecció especial de valor natural i connexió
- N3-b Sòl de protecció especial específica del paisatge
- N3-c Sòl de protecció especial ecològico-paisatgística
- Límit de terme municipal

RÈGIM DE SÒL I ÀMBITS DE PLANEJAMENT I GESTIÓ

- Àmbit de sòl urbà
- Límit de qualificació de sòl urbà
- PAU Polígon d'actuació urbanística
- PMU Pla de millora urbana
- SUD Sector de sòl urbanitzable delimitat
- SUND Sector de sòl urbanitzable no delimitat
- PEU Pla especial urbanístic en sòl no urbanitzable

ÀMBITS DE PROTECCIÓ

RIU SEGRE. CABALS PÚBLICS I ZONES INUNDABLES SNCZI (SIT-EBRE) Conca Hidrográfica de l'Ebre (CHE)

Delimitació de cabals públics_Riu Segre

- DPH Domini públic hidràulic
- ZS Zona de servitud (5 m)
- ZP Zona de policia

Zones inundables SNCZI_Riu Segre

- ZFP Zona de flux preferent
- T10 Període de retorn
- T50 Període de retorn
- T100 Període de retorn
- T500 Període de retorn

CARRETERA N-154. Llei 37/2015, de 29 de setembre, de carreteres

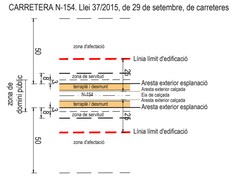

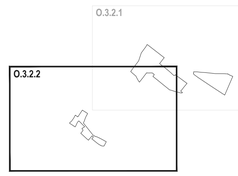

POUM Llívia

Pla d'Ordenació Urbanística Municipal
Document per a Aprovació inicial
Novembre de 2021

Ajuntament de Llívia

Plànols d'ordenació urbanística

O.3.2.2 QUALIFICACIONS DEL SÒL URBÀ I URBANITZABLE. NUCLI DE GORGUJA PETIT

Originals DIN A1 1/1.000
DIN A3 1/2.000

0 20 40

Full 02 de 02

Direcció del POUM
Borja M. Iglésias, arquitecte i urbanista
Montse Escorsell Folch, arquitecte i urbanista

Signatures

AVRA

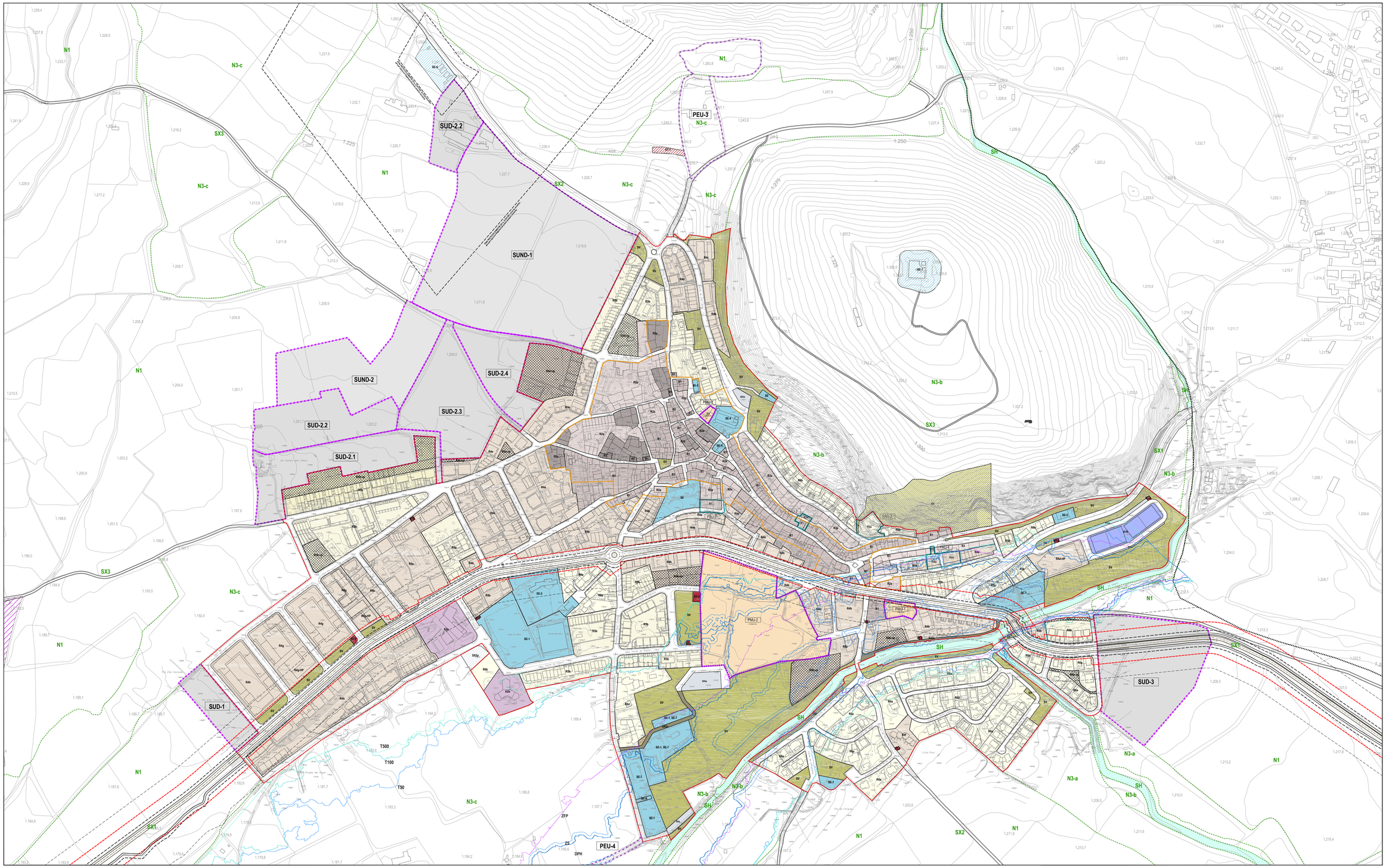

SISTEMES URBANÍSTICS

SX_Sistema de comunicacions

- SX1 Xarxa viària estructurant
- SX2 Xarxa viària local i en sòl urbà
- SX2a Xarxa viària local. Aparcament
- SNU SX2p Xarxa viària local. Aparcament paisatgístic
- SX2v Xarxa viària local. Pas vianants
- SX3 Xarxa de camins i vies rurals

ST_Sistema de serveis tècnics i mediambientals

- SU / SNU ST Serveis tècnics. Sense ús definit
- ST-1 Serveis tècnics. Aigua
- ST-2 Serveis tècnics. Energia
- ST-3 Serveis tècnics. Sanejament
- ST-4 Serveis tècnics. Residus
- ST-5 Serveis tècnics. Telecomunicacions
- ST-6 Serveis tècnics. Altres

SE_Sistema d´equipaments comunitaris

- SU / SNU SE Sense ús definit
- SE-1 Esportiu
- SE-2 Docent
- SE-3 Sanitari, assistencial
- SE-4 Sociocultural i religiós
- SE-5 Administratiu
- SE-6 Cementiri
- SE-7 Ambientals i de lleure

SV_Sistema d´espais lliures

- SU / SNU SV Espais lliures

SH_Sistema hidraulic

- SNU SH Hidraulic

ZONES EN SÒL URBÀ

- R1 Nucli antic
- R2a Urbà tradicional. Ceretana
- R2b Urbà tradicional. Específica Gorguja
- R2c Urbà tradicional. Específica Cereja
- R3 Ordenació tancada
- R4a Ordenació oberta. Grau 1
- R4b Ordenació oberta. Grau 2
- R4c Ordenació oberta. Grau 3
- R4d Ordenació oberta. Grau 4
- R4e Ordenació oberta. Grau 5
- R4f Ordenació oberta. Grau 6
- R4g Ordenació oberta. Grau 7
- R4h Ordenació oberta. Grau 8
- R5a Habitatges en filera. Grau 1
- R5b Habitatges en filera. Grau 2
- R6a Habitatges aïllats o adossats. Grau 1
- R6b Habitatges aïllats o adossats. Grau 2
- R6c Habitatges aïllats o adossats. Grau 3
- R6d Habitatges aïllats o adossats. Grau 4
- A1 Activitat econòmica Industrial.
- A2 Activitat econòmica. Residencial temporal

PARÀMETRES DE LES QUALIFICACIONS

- +vp Verd privat
- -HP Reserva d'habitatge protegit
- PMU-1 PMU-2 Gàlibs d'edificació d'acord amb planejament derivat vigent

PROTECCIÓ DE LES EDIFICACIONS

- Edificacions amb grau de protecció
- Àmbit de protecció. Interès arquitectònic

ZONES EN SÒL NO URBANITZABLE

- N1 Sòl de protecció preventiva
- N3-a Sòl de protecció especial de valor natural i connexió
- N3-b Sòl de protecció especial específica del paisatge
- N3-c Sòl de protecció especial ecològico-paisatgística
- Límit de terme municipal

RÈGIM DE SÒL I ÀMBITS DE PLANEJAMENT I GESTIÓ

- Àmbit de sòl urbà
- Límit de qualificació de sòl urbà
- PAU Polígon d'actuació urbanística
- PMU Pla de millora urbana
- SUD Sector de sòl urbanitzable delimitat
- SUND Sector de sòl urbanitzable no delimitat
- PEU Pla especial urbanístic en sòl no urbanitzable

ÀMBITS DE PROTECCIÓ

RIU SEGRE. CABALS PÚBLICS I ZONES INUNDABLES SNCZI (SIT-EBRE) Conca Hidrogràfica de l'Ebre (CHE)

Delimitació de cabals públics_Riu Segre

- DPH Domini públic hidràulic
- ZS Zona de servitud (5 m)
- ZP Zona de policia

Zones inundables SNCZI_Riu Segre

- ZFP Zona de flux preferent
- T10 Període de retorn
- T50 Període de retorn
- T100 Període de retorn
- T500 Període de retorn

CARRETERA N-154. Llei 37/2015, de 29 de setembre, de carreteres

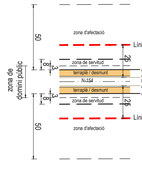

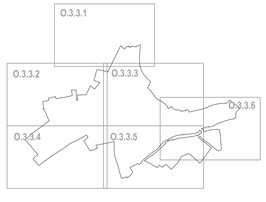

POUM Llívia

Pla d'Ordenació Urbanística Municipal
Document per a Aprovació inicial
Novembre de 2021

Ajuntament de Llívia

Plànols d'ordenació urbanística

O.3.3 QUALIFICACIONS DEL SÒL URBÀ I URBANITZABLE. NUCLI DE LLÍVIA

Originals DIN A1 1/3.000
DIN A3 1/6.000

0 60 120

Full 01 de 01

Direcció del POUM
Borja M. Iglésias, arquitecte i urbanista
Montse Escorsell Folch, arquitecte i urbanista

Signatures

AVRA

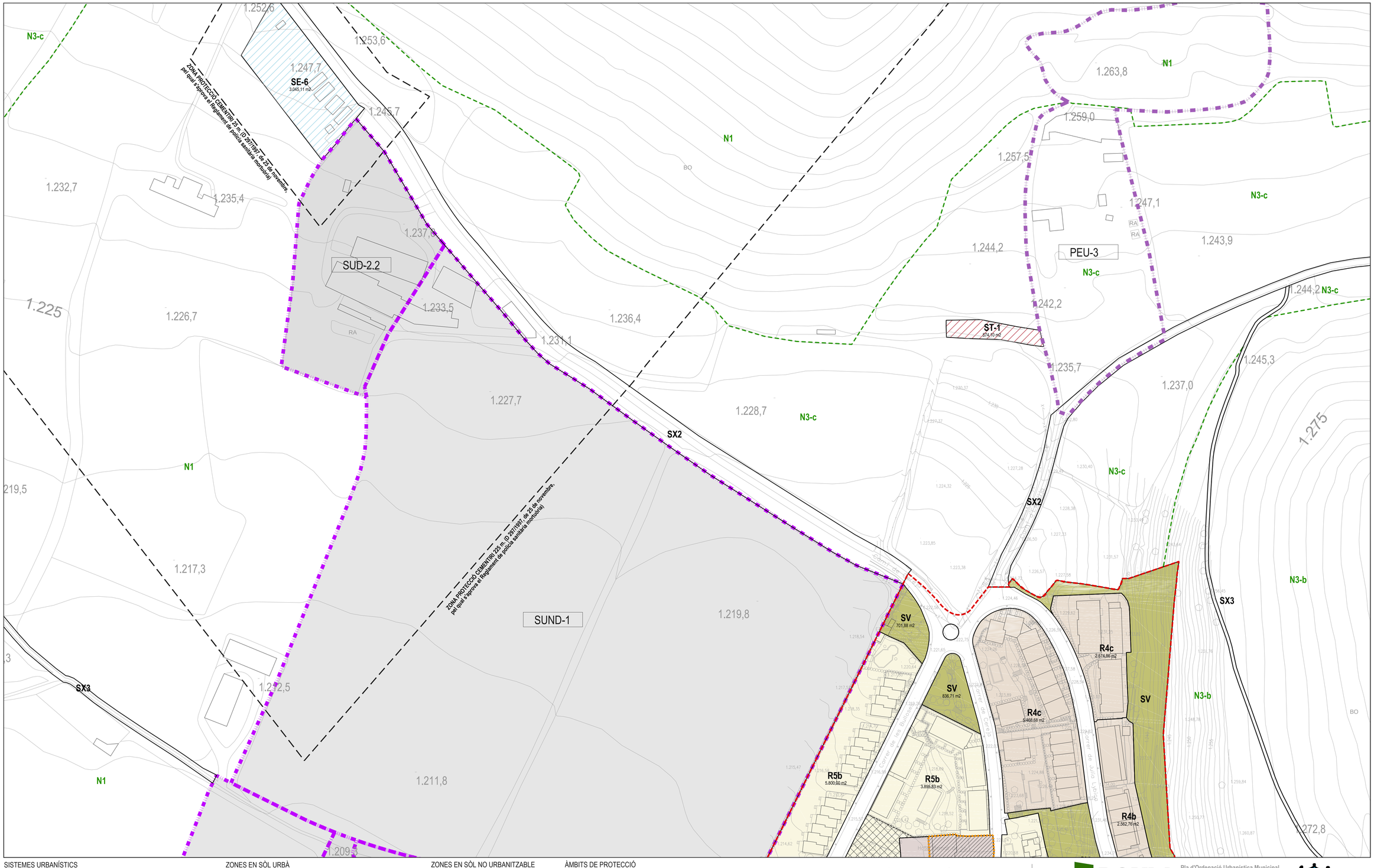

SISTEMES URBANÍSTICS

SX_Sistema de comunicacions

- SX1 Xarxa viària estructurant
- SX2 Xarxa viària local i en sòl urbà
- SX2a Xarxa viària local. Aparcament
- SNU SX2v Xarxa viària local. Aparcament paisatgístic
- SX2v Xarxa viària local. Pas vianants
- SX3 Xarxa de camins i vies rurals

ST_Sistema de serveis tècnics i mediambientals

- SU SNU ST Serveis tècnics. Sense ús definit
- ST-1 Serveis tècnics. Aigua
- ST-2 Serveis tècnics. Energia
- ST-3 Serveis tècnics. Sanejament
- ST-4 Serveis tècnics. Residus
- ST-5 Serveis tècnics. Telecomunicacions
- ST-6 Serveis tècnics. Altres

SE_Sistema d'equipaments comunitaris

- SU SNU SE Sense ús definit
- SE-1 Esportiu
- SE-2 Docent
- SE-3 Sanitari, assistencial
- SE-4 Sociocultural i religiós
- SE-5 Administratiu
- SE-6 Cementiri
- SE-7 Ambientals i de lleure

SV_Sistema d'espais lliures

- SU SNU SV Espais lliures

SH_Sistema hidràulic

- SNU SH Hidràulic

ZONES EN SÒL URBÀ

- R1 Nucli antic
- R2a Urbà tradicional. Ceretana
- R2b Urbà tradicional. Especifica Gorguja
- R2c Urbà tradicional. Especifica Cerdja
- R3 Ordenació tancada
- R4a Ordenació oberta. Grau 1
- R4b Ordenació oberta. Grau 2
- R4c Ordenació oberta. Grau 3
- R4d Ordenació oberta. Grau 4
- R4e Ordenació oberta. Grau 5
- R4f Ordenació oberta. Grau 6
- R4g Ordenació oberta. Grau 7
- R4h Ordenació oberta. Grau 8
- R5a Habitatges en filera. Grau 1
- R5b Habitatges en filera. Grau 2
- R6a Habitatges aïllats o adossats. Grau 1
- R6b Habitatges aïllats o adossats. Grau 2
- R6c Habitatges aïllats o adossats. Grau 3
- R6d Habitatges aïllats o adossats. Grau 4
- A1 Activitat econòmica Industrial.
- A2 Activitat econòmica. Residencial temporal

PARÀMETRES DE LES QUALIFICACIONS

- +vp Verd privat
- -HP Reserva d'habitatge protegit
- PB+2+1 Gàlibs d'edificació d'acord amb planejament derivat vigent

PROTECCIÓ DE LES EDIFICACIONS

- Edificacions amb grau de protecció
- Àmbit de protecció. Interès arquitectònic

ZONES EN SÒL NO URBANITZABLE

- N1 Sòl de protecció preventiva
- N3-a Sòl de protecció especial de valor natural i connexió
- N3-b Sòl de protecció especial especifica del paisatge
- N3-c Sòl de protecció especial ecològico-paisatgística
- Límit de terme municipal

RÈGIM DE SÒL I ÀMBITS DE PLANEJAMENT I GESTIÓ

- Àmbit de sòl urbà
- Límit de qualificació de sòl urbà
- PAU Polígon d'actuació urbanística
- PMU Pla de millora urbana
- SUD Sector de sòl urbanitzable delimitat
- SUND Sector de sòl urbanitzable no delimitat
- PEU Pla especial urbanístic en sòl no urbanitzable

ÀMBITS DE PROTECCIÓ

RIU SEGRE. CABALS PÚBLICS I ZONES INUNDABLES SNCZI (SIT-EBRE) Conca Hidrogràfica de l'Ebre (CHE)

Delimitació de cabals públics_Riu Segre

- DPH Domini públic hidràulic
- ZS Zona de servitud (5 m)
- ZP Zona de policia

Zones inundables SNCZI_Riu Segre

- ZFP Zona de flux preferent
- T10 Periode de retorn
- T50 Periode de retorn
- T100 Periode de retorn
- T500 Periode de retorn

CARRETERA N-154. Llei 37/2015, de 29 de setembre, de carreteres

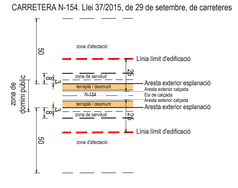

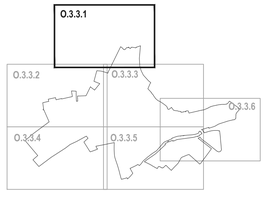

POUM Llívia

Pla d'Ordenació Urbanística Municipal
Document per a Aprovació inicial
Novembre de 2021

Ajuntament de Llívia

Plànols d'ordenació urbanística

O.3.3.1 QUALIFICACIONS DEL SÒL URBÀ I URBANITZABLE. NUCLI DE LLÍVIA

Originals DIN A1 1/1.000
DIN A3 1/2.000

0 20 40

Full 01 de 06

Direcció del POUM
Borja M. Iglésias, arquitecte i urbanista
Montse Escorsell Folch, arquitecte i urbanista

Signatures

AVRA

SISTEMES URBANÍSTICS

SX_Sistema de comunicacions

- SX1 Xarxa viària estructurant
- SX2 Xarxa viària local i en sòl urbà
- SX2a Xarxa viària local. Aparcament
- SNU SX2p Xarxa viària local. Aparcament paisatgístic
- SX2v Xarxa viària local. Pas vianants
- SX3 Xarxa de camins i vies rurals

ST_Sistema de serveis tècnics i mediambientals

- SU SNU ST Serveis tècnics. Sense ús definit
  - ST-1 Serveis tècnics. Aigua
  - ST-2 Serveis tècnics. Energia
  - ST-3 Serveis tècnics. Sanejament
  - ST-4 Serveis tècnics. Residus
  - ST-5 Serveis tècnics. Telecomunicacions
  - ST-6 Serveis tècnics. Altres

SE_Sistema d´equipaments comunitaris

- SU SNU SE Sense ús definit
  - SE-1 Esportiu
  - SE-2 Docent
  - SE-3 Sanitari, assistencial
  - SE-4 Sociocultural i religiós
  - SE-5 Administratiu
  - SE-6 Cementiri
  - SE-7 Ambientals i de lleure

SV_Sistema d´espais lliures

- SU SNU SV Espais lliures

SH_Sistema hidràulic

- SNU SH Hidràulic

ZONES EN SÒL URBÀ

- R1 Nucli antic
- R2a Urbà tradicional. Ceretana
- R2b Urbà tradicional. Especifica Gorguja
- R2c Urbà tradicional. Especifica Cerdja
- R3 Ordenació tancada
- R4a Ordenació oberta. Grau 1
- R4b Ordenació oberta. Grau 2
- R4c Ordenació oberta. Grau 3
- R4d Ordenació oberta. Grau 4
- R4e Ordenació oberta. Grau 5
- R4f Ordenació oberta. Grau 6
- R4g Ordenació oberta. Grau 7
- R4h Ordenació oberta. Grau 8
- R5a Habitatges en filera. Grau 1
- R5b Habitatges en filera. Grau 2
- R6a Habitatges aillats o adossats. Grau 1
- R6b Habitatges aillats o adossats. Grau 2
- R6c Habitatges aillats o adossats. Grau 3
- R6d Habitatges aillats o adossats. Grau 4
- A1 Activitat econòmica Industrial.
- A2 Activitat econòmica. Residencial temporal

PARÀMETRES DE LES QUALIFICACIONS

- -vp Verd privat
- -HP Reserva d'habitatge protegit
- PB+2+A Gàlibs d'edificació d'acord amb planejament derivat vigent

PROTECCIÓ DE LES EDIFICACIONS

- Edificacions amb grau de protecció
- Àmbit de protecció. Interès arquitectònic

ZONES EN SÒL NO URBANITZABLE

- N1 Sòl de protecció preventiva
- N3-a Sòl de protecció especial de valor natural i connexió
- N3-b Sòl de protecció especial específica del paisatge
- N3-c Sòl de protecció especial ecològico-paisatgística
- Límit de terme municipal

RÉGIM DE SÒL I ÀMBITS DE PLANEJAMENT I GESTIÓ

- Àmbit de sòl urbà
- Límit de qualificació de sòl urbà
- PAU Polígon d'actuació urbanística
- PMU Pla de millora urbana
- SUD Sector de sòl urbanitzable delimitat
- SUND Sector de sòl urbanitzable no delimitat
- PEU Pla especial urbanístic en sòl no urbanitzable

ÀMBITS DE PROTECCIÓ

RIU SEGRE. CABALS PÚBLICS I ZONES INUNDABLES SNCZI (SIT-EBRE) Conca Hidrogràfica de l'Ebre (CHE)

Delimitació de cabals públics_Riu Segre

- DPH Domini públic hidràulic
- ZS Zona de servitud (5 m)
- ZP Zona de policia

Zones inundables SNCZI_Riu Segre

- ZFP Zona de flux preferent
- T10 Període de retorn
- T50 Període de retorn
- T100 Període de retorn
- T500 Període de retorn

CARRETERA N-154. Llei 37/2015, de 29 de setembre, de carreteres

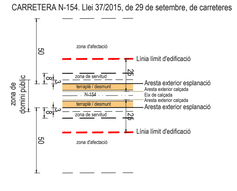

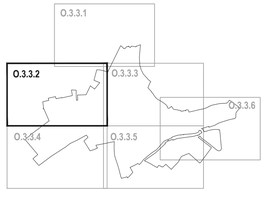

POUM Llívia

Pla d'Ordenació Urbanística Municipal
Document per a Aprovació inicial
Novembre de 2021

Ajuntament de Llívia

Plànols d'ordenació urbanística

O.3.3.2 QUALIFICACIONS DEL SÒL URBÀ I URBANITZABLE. NUCLI DE LLÍVIA

Originals DIN A1 1/1.000
DIN A3 1/2.000

0 20 40

Full 02 de 06

Direcció del POUM
Borja M. Iglésias, arquitecte i urbanista
Montse Escorsell Folch, arquitecte i urbanista

Signatures

AVRA

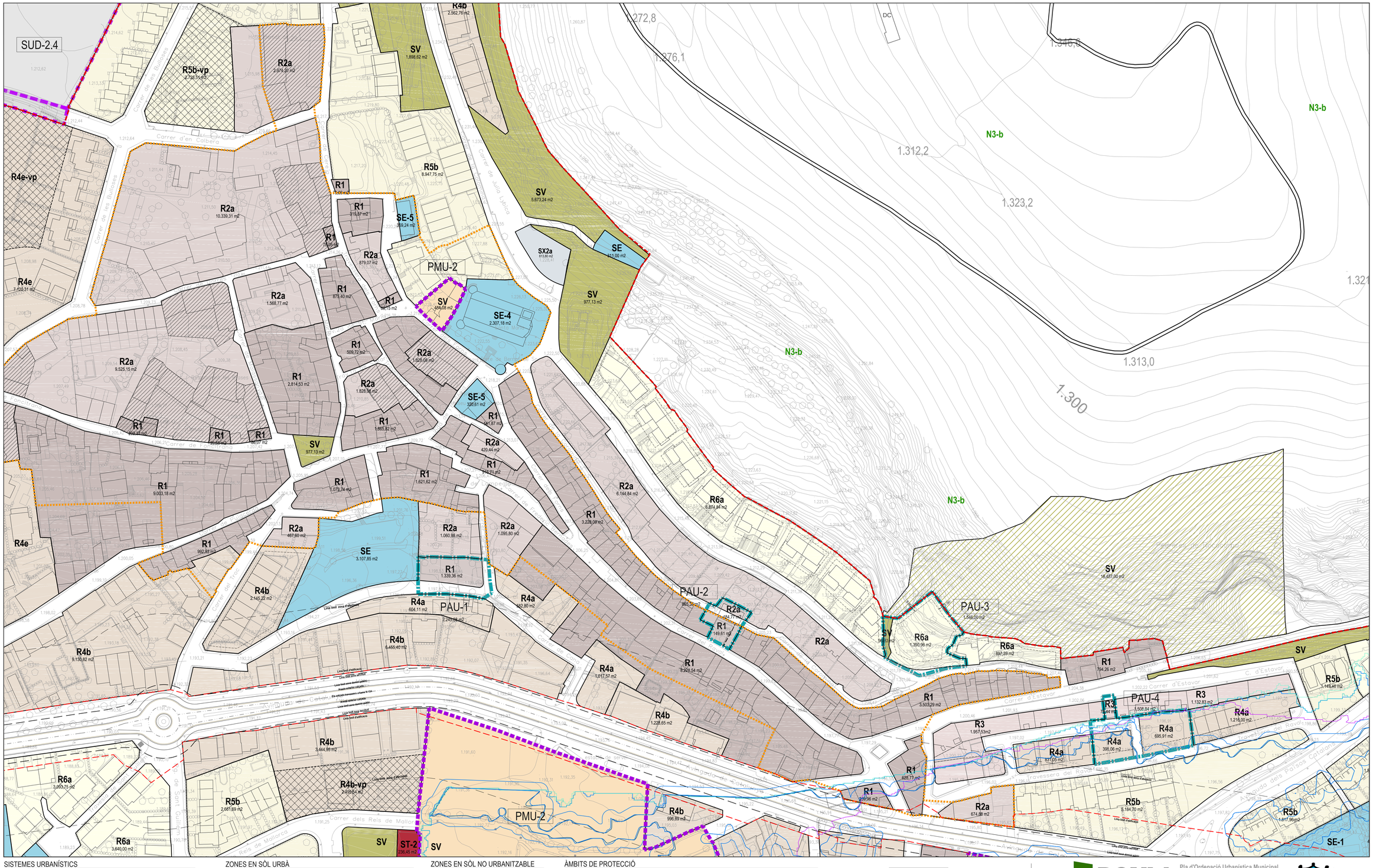

SISTEMES URBANÍSTICS

SX_Sistema de comunicacions

- SX1 Xarxa viària estructurant
- SX2 Xarxa viària local i en sòl urbà
- SX2a Xarxa viària local. Aparcament
- SNU SX2p Xarxa viària local. Aparcament paisatgístic
- SX2v Xarxa viària local. Pas vianants
- SX3 Xarxa de camins i vies rurals

ST_Sistema de serveis tècnics i mediambientals

- SU / SNU ST Serveis tècnics. Sense us definit
- ST-1 Serveis tècnics. Aigua
- ST-2 Serveis tècnics. Energia
- ST-3 Serveis tècnics. Sanejament
- ST-4 Serveis tècnics. Residus
- ST-5 Serveis tècnics. Telecomunicacions
- ST-6 Serveis tècnics. Altres

SE_Sistema d'equipaments comunitaris

- SU / SNU SE Sense ús definit
- SE-1 Esportiu
- SE-2 Docent
- SE-3 Sanitari, assistencial
- SE-4 Sociocultural i religiós
- SE-5 Administratiu
- SE-6 Cementiri
- SE-7 Ambientals i de lleure

SV_Sistema d'espais lliures

- SU / SNU SV Espais lliures

SH_Sistema hidràulic

- SNU SH Hidràulic

ZONES EN SÒL URBÀ

- R1 Nucli antic
- R2a Urbà tradicional. Ceretana
- R2b Urbà tradicional. Especifica Gorguja
- R2c Urbà tradicional. Especifica Cerdja
- R3 Ordenació tancada
- R4a Ordenació oberta. Grau 1
- R4b Ordenació oberta. Grau 2
- R4c Ordenació oberta. Grau 3
- R4d Ordenació oberta. Grau 4
- R4e Ordenació oberta. Grau 5
- R4f Ordenació oberta. Grau 6
- R4g Ordenació oberta. Grau 7
- R4h Ordenació oberta. Grau 8
- R5a Habitatges en filera. Grau 1
- R5b Habitatges en filera. Grau 2
- R6a Habitatges aïllats o adossats. Grau 1
- R6b Habitatges aïllats o adossats. Grau 2
- R6c Habitatges aïllats o adossats. Grau 3
- R6d Habitatges aïllats o adossats. Grau 4
- A1 Activitat econòmica Industrial.
- A2 Activitat econòmica. Residencial temporal

PARÀMETRES DE LES QUALIFICACIONS

- -vp Verd privat
- -HP Reserva d'habitatge protegit
- 1 PB+2+1 Gàlibs d'edificació d'acord amb planejament derivat vigent

PROTECCIÓ DE LES EDIFICACIONS

- Edificacions amb grau de protecció
- Àmbit de protecció. Interès arquitectònic

ZONES EN SÒL NO URBANITZABLE

- N1 Sòl de protecció preventiva
- N3-a Sòl de protecció especial de valor natural i connexió
- N3-b Sòl de protecció especial específica del paisatge
- N3-c Sòl de protecció especial ecològico-paisatgística
- Límit de terme municipal

RÈGIM DE SÒL I ÀMBITS DE PLANEJAMENT I GESTIÓ

- Àmbit de sòl urbà
- Límit de qualificació de sòl urbà
- PAU Polígon d'actuació urbanística
- PMU Pla de millora urbana
- SUD Sector de sòl urbanitzable delimitat
- SUND Sector de sòl urbanitzable no delimitat
- PEU Pla especial urbanístic en sòl no urbanitzable

ÀMBITS DE PROTECCIÓ

RIU SEGRE. CABALS PÚBLICS I ZONES INUNDABLES SNCZI (SIT-EBRE) Conca Hidrogràfica de l'Ebre (CHE)

Delimitació de cabals públics_Riu Segre

- DPH Domini públic hidràulic
- ZS Zona de servitud (5 m)
- ZP Zona de policia

Zones inundables SNCZI_Riu Segre

- ZFP Zona de flux preferent
- T10 Periode de retorn
- T50 Periode de retorn
- T100 Periode de retorn
- T500 Periode de retorn

CARRETERA N-154. Llei 37/2015, de 29 de setembre, de carreteres

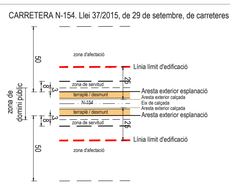

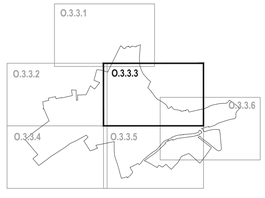

POUM Llívia

Pla d'Ordenació Urbanística Municipal
Document per a Aprovació inicial
Novembre de 2021

Ajuntament de Llívia

Plànols d'ordenació urbanística

O.3.3.3 QUALIFICACIONS DEL SÒL URBÀ I URBANITZABLE. NUCLI DE LLÍVIA

Originals DIN A1 1/1.000
DIN A3 1/2.000

0 20 40

Full 03 de 06

Direcció del POUM
Borja M. Iglesias, arquitecte i urbanista
Montse Escorsell Folch, arquitecte i urbanista

Signatures

AVRA

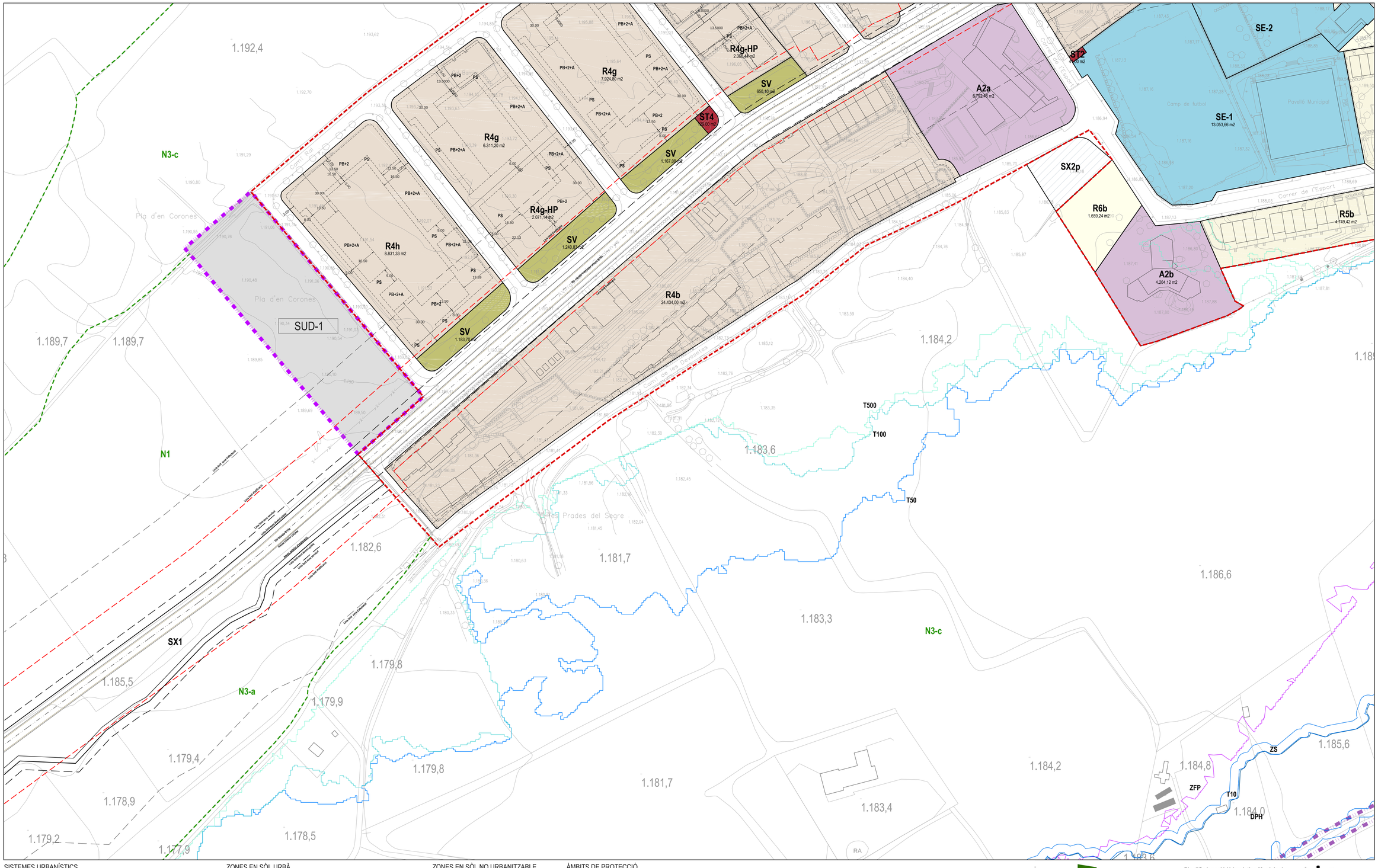

SISTEMES URBANÍSTICS

SX_ Sistema de comunicacions

- SX1 Xarxa viària estructurant
- SX2 Xarxa viària local i en sòl urbà
- SX2a Xarxa viària local. Aparcament
- SX2p Xarxa viària local. Aparcament paisatgístic
- SX2v Xarxa viària local. Pas vianants
- SX3 Xarxa de camins i vies rurals

ST_ Sistema de serveis tècnics i mediambientals

- ST Serveis tècnics. Sense ús definit
- ST-1 Serveis tècnics. Aigua
- ST-2 Serveis tècnics. Energia
- ST-3 Serveis tècnics. Sanejament
- ST-4 Serveis tècnics. Residus
- ST-5 Serveis tècnics. Telecomunicacions
- ST-6 Serveis tècnics. Altres

SE_ Sistema d´equipaments comunitaris

- SE Sense ús definit
- SE-1 Esportiu
- SE-2 Docent
- SE-3 Sanitari, assistencial
- SE-4 Sociocultural i religiós
- SE-5 Administratiu
- SE-6 Cementiri
- SE-7 Ambientals i de lleure

SV_ Sistema d´espais lliures

- SV Espais lliures

SH_ Sistema hidràulic

- SH Hidràulic

ZONES EN SÒL URBÀ

- R1 Nucli antic
- R2a Urbà tradicional. Ceretana
- R2b Urbà tradicional. Específica Gorguja
- R2c Urbà tradicional. Específica Cerdja
- R3 Ordenació tancada
- R4a Ordenació oberta. Grau 1
- R4b Ordenació oberta. Grau 2
- R4c Ordenació oberta. Grau 3
- R4d Ordenació oberta. Grau 4
- R4e Ordenació oberta. Grau 5
- R4f Ordenació oberta. Grau 6
- R4g Ordenació oberta. Grau 7
- R4h Ordenació oberta. Grau 8
- R5a Habitatges en filera. Grau 1
- R5b Habitatges en filera. Grau 2
- R6a Habitatges aïllats o adossats. Grau 1
- R6b Habitatges aïllats o adossats. Grau 2
- R6c Habitatges aïllats o adossats. Grau 3
- R6d Habitatges aïllats o adossats. Grau 4
- A1 Activitat econòmica Industrial.
- A2 Activitat econòmica. Residencial temporal

PARÀMETRES DE LES QUALIFICACIONS

- -VP Verd privat
- -HP Reserva d'habitatge protegit
- PB+2+A Gàlibs d'edificació d'acord amb planejament derivat vigent

PROTECCIÓ DE LES EDIFICACIONS

- Edificacions amb grau de protecció
- Àmbit de protecció. Interès arquitectònic

ZONES EN SÒL NO URBANITZABLE

- N1 Sòl de protecció preventiva
- N3-a Sòl de protecció especial de valor natural i connexió
- N3-b Sòl de protecció especial específica del paisatge
- N3-c Sòl de protecció especial ecològico-paisatgística
- Límit de terme municipal

RÈGIM DE SÒL I ÀMBITS DE PLANEJAMENT I GESTIÓ

- Àmbit de sòl urbà
- Límit de qualificació de sòl urbà
- PAU Polígon d'actuació urbanística
- PMU Pla de millora urbana
- SUD Sector de sòl urbanitzable delimitat
- SUND Sector de sòl urbanitzable no delimitat
- PEU Pla especial urbanístic en sòl no urbanitzable

ÀMBITS DE PROTECCIÓ

RIU SEGRE. CABALS PÚBLICS I ZONES INUNDABLES SNCZI (SIT-EBRE) Conca Hidrogràfica de l'Ebre (CHE)

Delimitació de cabals públics_Riu Segre

- DPH Domini públic hidràulic
- ZS Zona de servitud (5 m)
- ZP Zona de policia

Zones inundables SNCZI_Riu Segre

- ZFP Zona de flux preferent
- T10 Període de retorn
- T50 Període de retorn
- T100 Període de retorn
- T500 Període de retorn

CARRETERA N-154. Llei 37/2015, de 29 de setembre, de carreteres

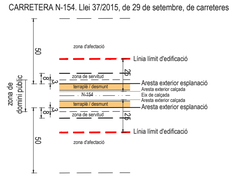

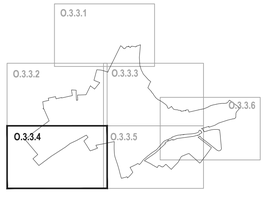

POUM Llívia

Pla d'Ordenació Urbanística Municipal
Document per a Aprovació inicial
Novembre de 2021

Ajuntament de Llívia

Plànols d'ordenació urbanística

O.3.3.4 QUALIFICACIONS DEL SÒL URBÀ I URBANITZABLE. NUCLI DE LLÍVIA

Full 04 de 06

Originals DIN A1 1/1.000
DIN A3 1/2.000

0 20 40

Direcció del POUM
Borja M. Iglesias, arquitecte i urbanista
Montse Escorsell Folch, arquitecte i urbanista

Signatures

AVRA

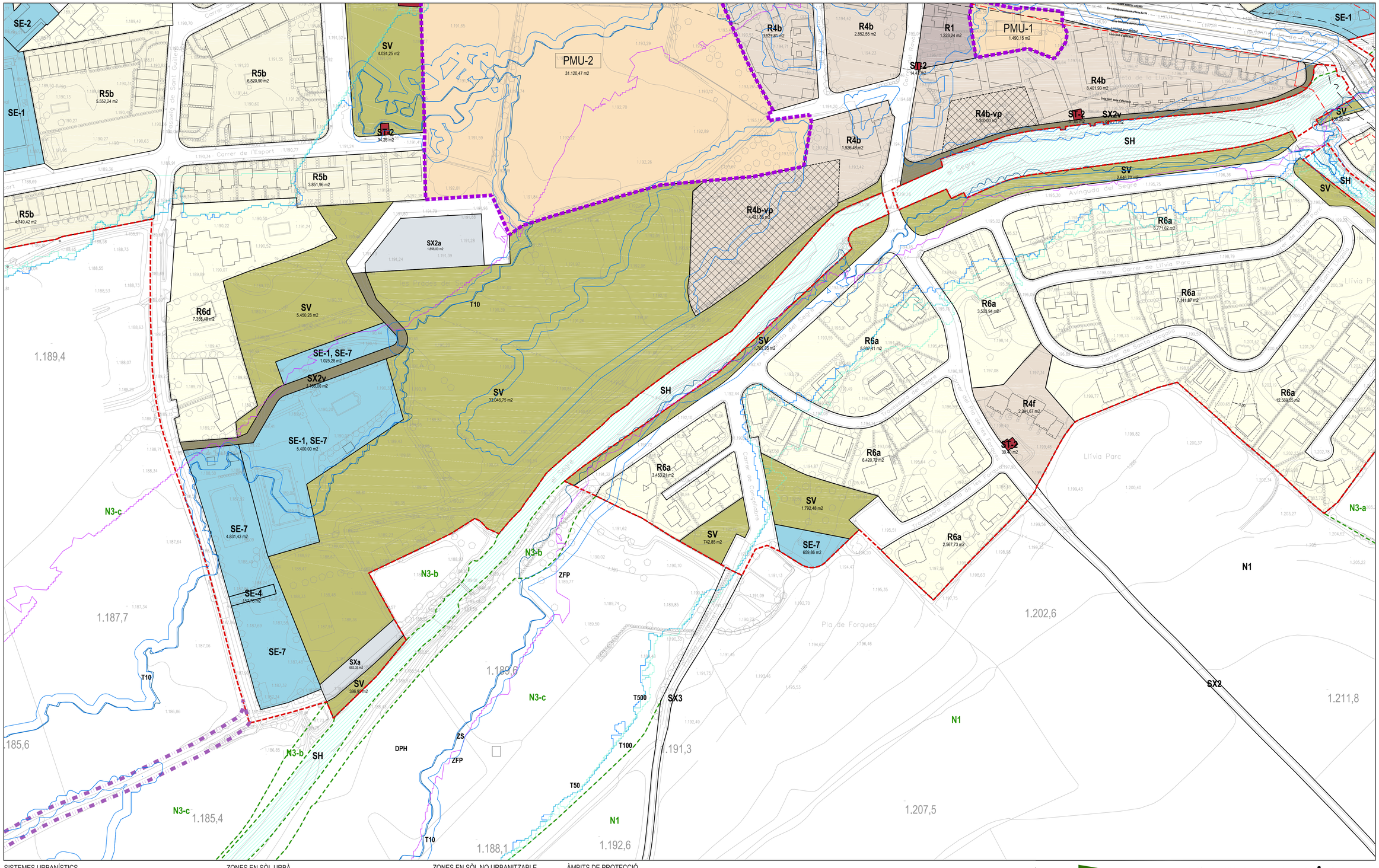

SISTEMES URBANÍSTICS

SX_Sistema de comunicacions

- SX1 Xarxa viària estructurant
- SX2 Xarxa viària local i en sòl urbà
- SX2a Xarxa viària local. Aparcament
- SNU SX2p Xarxa viària local. Aparcament paisatgístic
- SX2v Xarxa viària local. Pas vianants
- SX3 Xarxa de camins i vies rurals

ST_Sistema de serveis tècnics i mediambientals

- SU / SNU ST Serveis tècnics. Sense ús definit
- ST-1 Serveis tècnics. Aigua
- ST-2 Serveis tècnics. Energia
- ST-3 Serveis tècnics. Sanejament
- ST-4 Serveis tècnics. Residus
- ST-5 Serveis tècnics. Telecomunicacions
- ST-6 Serveis tècnics. Altres

SE_Sistema d'equipaments comunitaris

- SU / SNU SE Sense ús definit
- SE-1 Esportiu
- SE-2 Docent
- SE-3 Sanitari, assistencial
- SE-4 Sociocultural i religiós
- SE-5 Administratiu
- SE-6 Cementiri
- SE-7 Ambientals i de lleure

SV_Sistema d'espais lliures

- SU / SNU SV Espais lliures

SH_Sistema hidràulic

- SNU SH Hidràulic

ZONES EN SÒL URBÀ

- R1 Nucli antic
- R2a Urbà tradicional. Ceretana
- R2b Urbà tradicional. Especifica Gorguja
- R2c Urbà tradicional. Especifica Cerdja
- R3 Ordenació tancada
- R4a Ordenació oberta. Grau 1
- R4b Ordenació oberta. Grau 2
- R4c Ordenació oberta. Grau 3
- R4d Ordenació oberta. Grau 4
- R4e Ordenació oberta. Grau 5
- R4f Ordenació oberta. Grau 6
- R4g Ordenació oberta. Grau 7
- R4h Ordenació oberta. Grau 8
- R5a Habitatges en filera. Grau 1
- R5b Habitatges en filera. Grau 2
- R6a Habitatges aïllats o adossats. Grau 1
- R6b Habitatges aïllats o adossats. Grau 2
- R6c Habitatges aïllats o adossats. Grau 3
- R6d Habitatges aïllats o adossats. Grau 4
- A1 Activitat econòmica Industrial.
- A2 Activitat econòmica. Residencial temporal

PARÀMETRES DE LES QUALIFICACIONS

- -VP Verd privat
- -HP Reserva d'habitatge protegit
- 1 PB+2+Ø Gàlibs d'edificació d'acord amb planejament derivat vigent

PROTECCIÓ DE LES EDIFICACIONS

- Edificacions amb grau de protecció
- Àmbit de protecció. Interès arquitectònic

ZONES EN SÒL NO URBANITZABLE

- N1 Sòl de protecció preventiva
- N3-a Sòl de protecció especial de valor natural i connexió
- N3-b Sòl de protecció especial específica del paisatge
- N3-c Sòl de protecció especial ecològico-paisatgística
- Límit de terme municipal

RÈGIM DE SÒL I ÀMBITS DE PLANEJAMENT I GESTIÓ

- Àmbit de sòl urbà
- Límit de qualificació de sòl urbà
- PAU Polígon d'actuació urbanística
- PMU Pla de millora urbana
- SUD Sector de sòl urbanitzable delimitat
- SUND Sector de sòl urbanitzable no delimitat
- PEU Pla especial urbanístic en sòl no urbanitzable

ÀMBITS DE PROTECCIÓ

RIU SEGRE. CABALS PÚBLICS I ZONES INUNDABLES SNCZI (SIT-EBRE) Conca Hidrogràfica de l'Ebre (CHE)

Delimitació de cabals públics_Riu Segre

- DPH Domini públic hidràulic
- ZS Zona de servitud (5 m)
- ZP Zona de policia

Zones inundables SNCZI_Riu Segre

- ZFP Zona de flux preferent
- T10 Període de retorn
- T50 Període de retorn
- T100 Període de retorn
- T500 Període de retorn

CARRETERA N-154. Llei 37/2015, de 29 de setembre, de carreteres

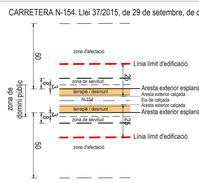

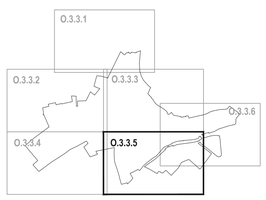

POUM Llívia

Pla d'Ordenació Urbanística Municipal
Document per a Aprovació inicial
Novembre de 2021

Ajuntament de Llívia

Plànols d'ordenació urbanística

O.3.3.5 QUALIFICACIONS DEL SÒL URBÀ I URBANITZABLE. NUCLI DE LLÍVIA

Originals DIN A1 1/1.000
DIN A3 1/2.000

0 20 40

Full 05 de 06

Direcció del POUM
Borja M. Iglesias, arquitecte i urbanista
Montse Escorsell Folch, arquitecte i urbanista

Signatures

AVRA

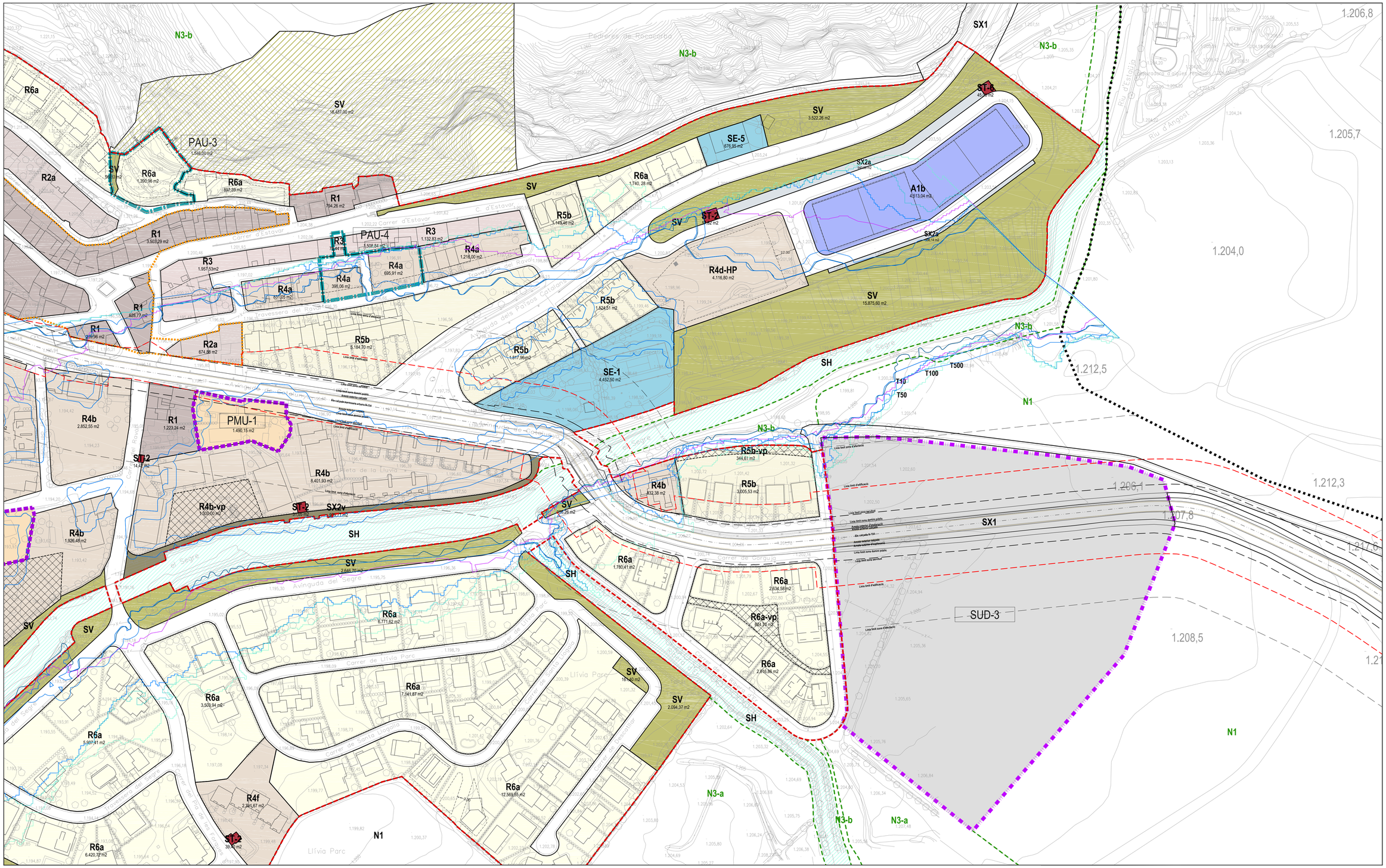

SISTEMES URBANÍSTICS

SX_ Sistema de comunicacions

- SX1 Xarxa viària estructurant
- SX2 Xarxa viària local i en sòl urbà
- SX2a Xarxa viària local. Aparcament
- SNU SX2p Xarxa viària local. Aparcament paisatgístic
- SX2v Xarxa viària local. Pas vianants
- SX3 Xarxa de camins i vies rurals

ST_ Sistema de serveis tècnics i mediambientals

- SU SNU ST Serveis tècnics. Sense ús definit
- ST-1 Serveis tècnics. Aigua
- ST-2 Serveis tècnics. Energia
- ST-3 Serveis tècnics. Sanejament
- ST-4 Serveis tècnics. Residus
- ST-5 Serveis tècnics. Telecomunicacions
- ST-6 Serveis tècnics. Altres

SE_ Sistema d'equipaments comunitaris

- SU SNU SE Sense ús definit
- SE-1 Esportiu
- SE-2 Docent
- SE-3 Sanitari, assistencial
- SE-4 Sociocultural i religiós
- SE-5 Administratiu
- SE-6 Cementiri
- SE-7 Ambientals i de lleure

SV_ Sistema d'espais lliures

- SU SNU SV Espais lliures

SH_ Sistema hidràulic

- SNU SH Hidràulic

ZONES EN SÒL URBÀ

- R1 Nucli antic
- R2a Urbà tradicional. Ceretana
- R2b Urbà tradicional. Específica Gorguja
- R2c Urbà tradicional. Específica Cerdja
- R3 Ordenació tancada
- R4a Ordenació oberta. Grau 1
- R4b Ordenació oberta. Grau 2
- R4c Ordenació oberta. Grau 3
- R4d Ordenació oberta. Grau 4
- R4e Ordenació oberta. Grau 5
- R4f Ordenació oberta. Grau 6
- R4g Ordenació oberta. Grau 7
- R4h Ordenació oberta. Grau 8
- R5a Habitatges en filera. Grau 1
- R5b Habitatges en filera. Grau 2
- R6a Habitatges aïllats o adossats. Grau 1
- R6b Habitatges aïllats o adossats. Grau 2
- R6c Habitatges aïllats o adossats. Grau 3
- R6d Habitatges aïllats o adossats. Grau 4
- A1 Activitat econòmica Industrial.
- A2 Activitat econòmica. Residencial temporal

PARÀMETRES DE LES QUALIFICACIONS

- -vp Verd privat
- -HP Reserva d'habitatge protegit
- PR+24 Gàlibs d'edificació d'acord amb planejament derivat vigent

PROTECCIÓ DE LES EDIFICACIONS

- Edificacions amb grau de protecció
- Àmbit de protecció. Interès arquitectònic

ZONES EN SÒL NO URBANITZABLE

- N1 Sòl de protecció preventiva
- N3-a Sòl de protecció especial de valor natural i connexió
- N3-b Sòl de protecció especial especifica del paisatge
- N3-c Sòl de protecció especial ecològico-paisatgística
- Límit de terme municipal

RÈGIM DE SÒL I ÀMBITS DE PLANEJAMENT I GESTIÓ

- Àmbit de sòl urbà
- Límit de qualificació de sòl urbà
- PAU Polígon d'actuació urbanística
- PMU Pla de millora urbana
- SUD Sector de sòl urbanitzable delimitat
- SUND Sector de sòl urbanitzable no delimitat
- PEU Pla especial urbanístic en sòl no urbanitzable

ÀMBITS DE PROTECCIÓ

RIU SEGRE. CABALS PÚBLICS I ZONES INUNDABLES
SNCZI (SIT-EBRE) Conca Hidrogràfica de l'Ebre (CHE)

Delimitació de cabals públics_Riu Segre

- DPH Domini públic hidràulic
- ZS Zona de servitud (5 m)
- ZP Zona de policia

Zones inundables SNCZI_Riu Segre

- ZFP Zona de flux preferent
- T10 Període de retorn
- T50 Període de retorn
- T100 Període de retorn
- T500 Període de retorn

CARRETERA N-154. Llei 37/2015, de 29 de setembre, de carreteres

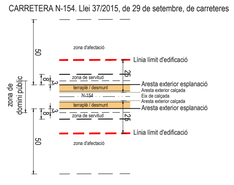

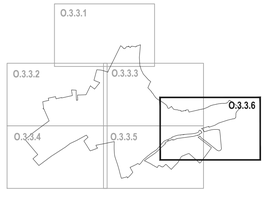

POUM Llívia

Pla d'Ordenació Urbanística Municipal
Document per a Aprovació inicial
Novembre de 2021

Ajuntament de Llívia

Plànols d'ordenació urbanística

O.3.3.6 QUALIFICACIONS DEL SÒL URBÀ I URBANITZABLE. NUCLI DE LLÍVIA

Originals DIN A1 1/1.000
DIN A3 1/2.000

0 20 40

Full 06 de 06

Direcció del POUM
Borja M. Iglésias, arquitecte i urbanista
Montse Escorsell Folch, arquitecte i urbanista

Signatures

AVRA

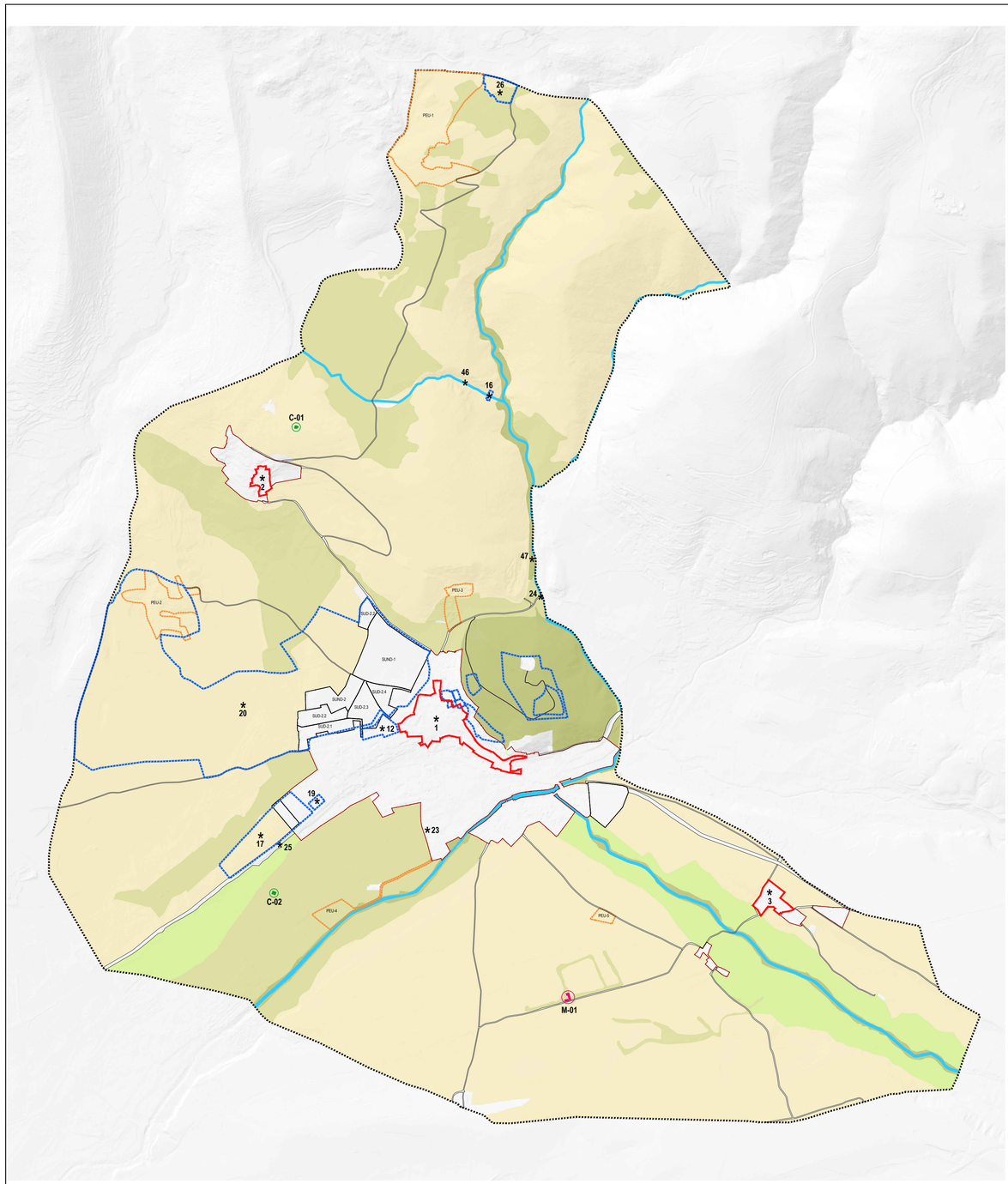

A. Municipi de Llívia

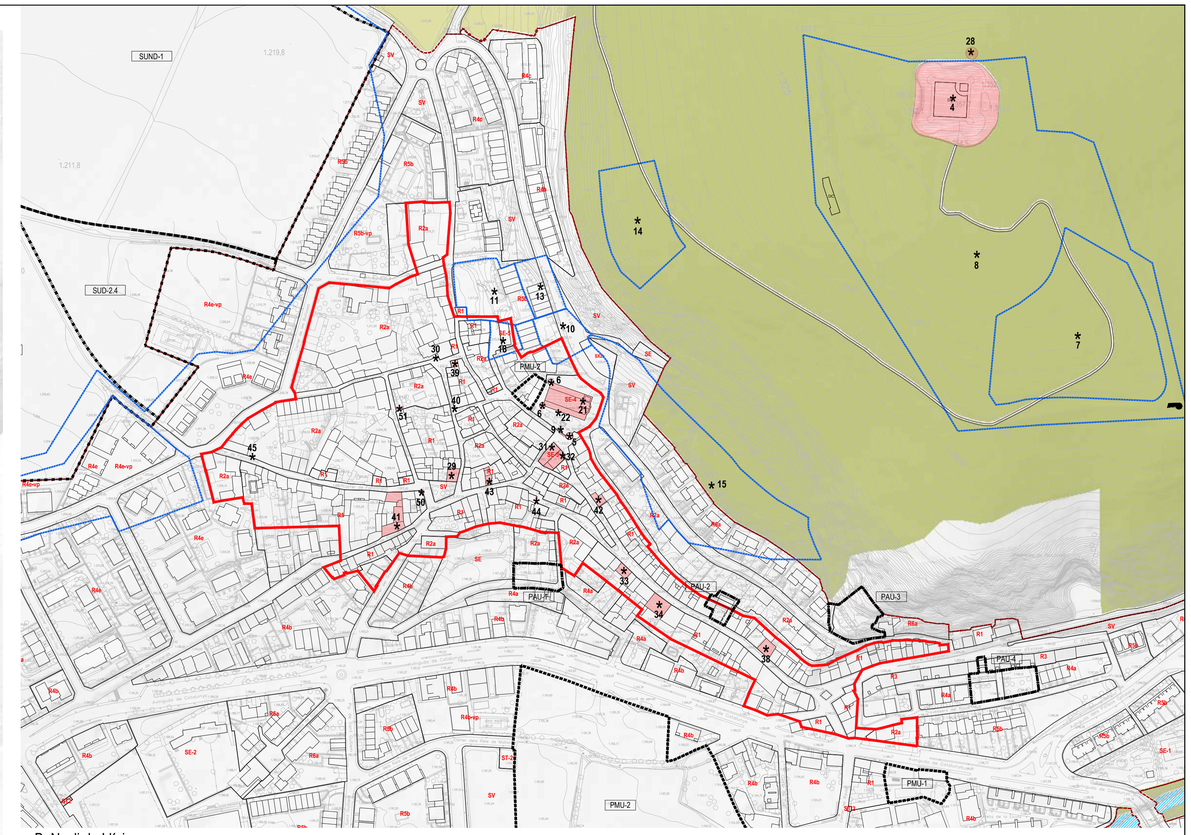

B. Nucli de Llívia e:1/2.500

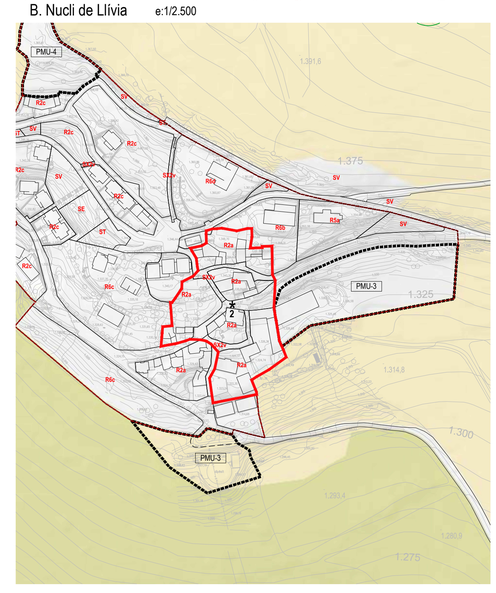

C. Nucli de Cereja e:1/2.500

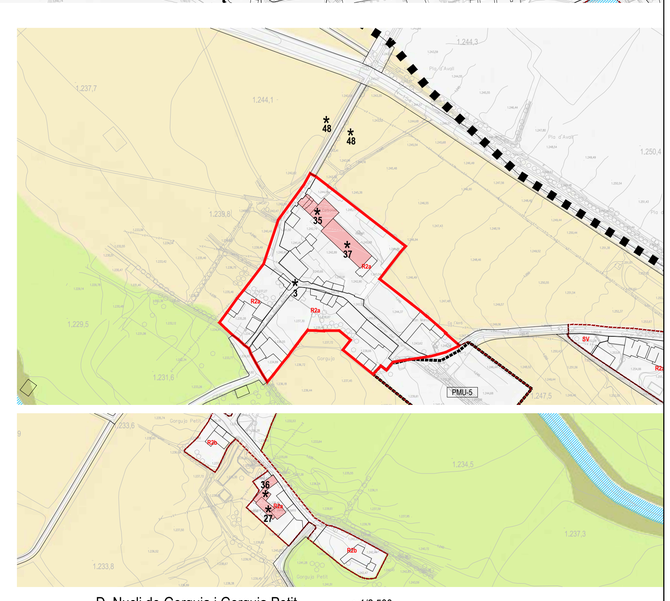

D. Nucli de Gorguja i Gorguja Petit e:1/2.500

CATÀLEG DE BÉNS A PROTEGIR

Núm. fitxa catàleg_Registre Inventari Gencat_ Nom_Indret_Codi protecció POUM
NI = Element no inclòs en l'inventari de patrimoni cultural Generalitat

1_159_LLÍVIA_Llívia_**A0**
2_NI_CEREJA_Cereja_**D0**
3_NI_GORGUJA_Gorguja_**D0**
4_1092_CASTELL DE LLÍVIA_Llívia_**A1**
5_1328_TORRES DE BERNAT SO_Llívia_**A1**
6_1329_TORRES DE L'ESGLÉSIA_Llívia_**A1**
7_6066_CASTELL DE LLÍVIA (I)_Llívia_**A1**
8_6067_CASTELL DE LLÍVIA (II)_Llívia_**A1**
9_7793_CREU DE TERME DE TORET_Llívia_**A1**
10_12142_HORT DE LA FALONA-CIVITAS IULIA LIBICA_Llívia_**A1**
11_6063_CAL MERANGES-CIVITAS IULIA LIBICA_Llívia_**B1**
12_6064_CAMÍ RAL DE PUIGCERDÀ-CIVITAS IULIA LIBICA_Llívia_**B1**
13_6065_CAL DOCTOR_CIVITAS IULIA LLIBICA_Llívia_**B1**
14_6068_CAMP DEL CANONGE-HORT DEL CANONGE_Llívia_**B1**
15_6069_FEIXES DE LA COLOMINA / LES COLOMINES -CIVITAS IULIA LIBICA, UA 3_Llívia_**B1**
16_6070_PONT DEL CARRASSUT_Llívia_**B1**
17_6071_LES CORONES - CAMP D'EN CORONES_Llívia_**B1**
18_6072_CARRER DELS FORNS (HORT DE LA RECTORIA) -CIVITAS IULIA LIBICA_Llívia_**B1**
19_18724_CAL BARRIER_Llívia_**B1**
20_19534_NP-2 I NU DE LLÍVIA_Llívia_**B1**
21_7776_ESGLÉSIA PARROQUIAL DE LA MARE DE DÉU DELS ÀNGELS_Llívia_**C2**
22_7792_FONT DE L'ESGLÉSIA DE LA MARE DE DÉU DELS ÀNGELS_Llívia_**C2**
23_7798_ERMITA DE SANT GUILLEM DE LA PRADA_Llívia_**C2**
24_20879_PONT DE LLÍVIA (Carrassut)_Llívia_**C2**
25_NI_PEDRA DRETA_Llívia_**C2**
26_NI_PRAT DEL REI_Llívia_**D1**
27_NI_CAPELLA GORGUJA PETIT_Gorguja_**D2**
28_43031_BARRACA DEL CASTELL DE LLÍVIA_Llívia_**D2**
29_NI_FONT DE CAL PETITOT_Llívia_**D2**
30_6012_CAN VENTURA_Llívia_**D3**
31_7774_CASA DE LA VILA_Llívia_**D3**
32_7775_MUSEU MUNICIPAL DE LLÍVIA_Llívia_**D3**
33_7795_HABITATGE DEL CARRER DEL RAVAL, 6_Llívia_**D3**
34_7797_CAN CARBONELL_Llívia_**D3**
35_7800_MAS CARBONELL DE GORGUJA_Gorguja_**D3**
36_7802_MAS TRAVIS_Gorguja_**D3**
37_7803_PALLER DEL MAS CARBONELL DE GORGUJA_Gorguja_**D3**
38_7804_CASA FREIXA_Llívia_**D3**
39_7805_CASA HOSPITAL_Llívia_**D3**
40_7806_MÉNSULA DE CAL BLANCARET (CAN JORDANA)_Llívia_**D3**
41_7811_CASA MANUEL_Llívia_**D3**
42_7813_HABITATGE AL CARRER FORNS_Llívia_**D3**
43_7814_CAN BERNADA - Casa Bernades_Llívia_**D3**
44_7815_LLINDES DEL CARRER FREDERIC BERNADES_Llívia_**D3**
45_NI_FONT DE FONTCITRANA_Llívia_**D4**
46_NI_FONT DEL FERRO_Llívia_**D4**
47_NI_FONT DEL SOFRE_Llívia_**D4**
48_NI_ARBRES GORGUJA_Gorguja_**D4**
49_7808_CAL BARNOLA_Llívia_**D5**
50_7810_PORTAL DE L'ANTIGA ESGLÉSIA DE SANT VICENÇ_Llívia_**D5**
51_7807_RUÏNES DE LA CASA SALSAS_Llívia_**D5**

* Delimitació del bé a protegir
Entorn de protecció. Àmbit d'interès arquitectònic
Entorn de protecció. Jaciment arqueològic

Catàleg de masies en SNU
M-01 Mas Junquer

Inventari d'habitatges en SNU no catalogades
C-01 Casa de l'Anglès
C-02 Mas Rodonell

ZONES EN SÒL NO URBANITZABLE

N1	Sòl de protecció preventiva
N3-a	Sòl de valor natural i de connexió
N3-b	Sòl de protecció especifica del paisatge
N3-c	Sòl de protecció ecològico-paisatgística

RÈGIM DE SÒL I ÀMBITS DE PLANEJAMENT

SU Sòl urbà
Qualificació del sòl urbà
PAU Polígon d'actuació urbanística
PMU Pla de millora urbana
SUD Sòl urbanitzable delimitat
SUND Sòl urbanitzable no delimitat
PEU Pla especial urbanístic
Límit de terme municipal

POUM Llívia

Pla d'Ordenació Urbanística Municipal
Document per a Aprovació inicial
Novembre de 2021

Ajuntament de Llívia

Plànols d'informació urbanística

O.4 CATÀLEGS
BÉNS A PROTEGIR, MASIES I CASES EN SNU

Originals DIN A1 1/12.500
DIN A3 1/25.000
0 250 500

Full 01 de 01

Direcció del POUM
Borja M. Iglésias, arquitecte i urbanista
Montse Escorsell Folch, arquitecte i urbanista

Signatures

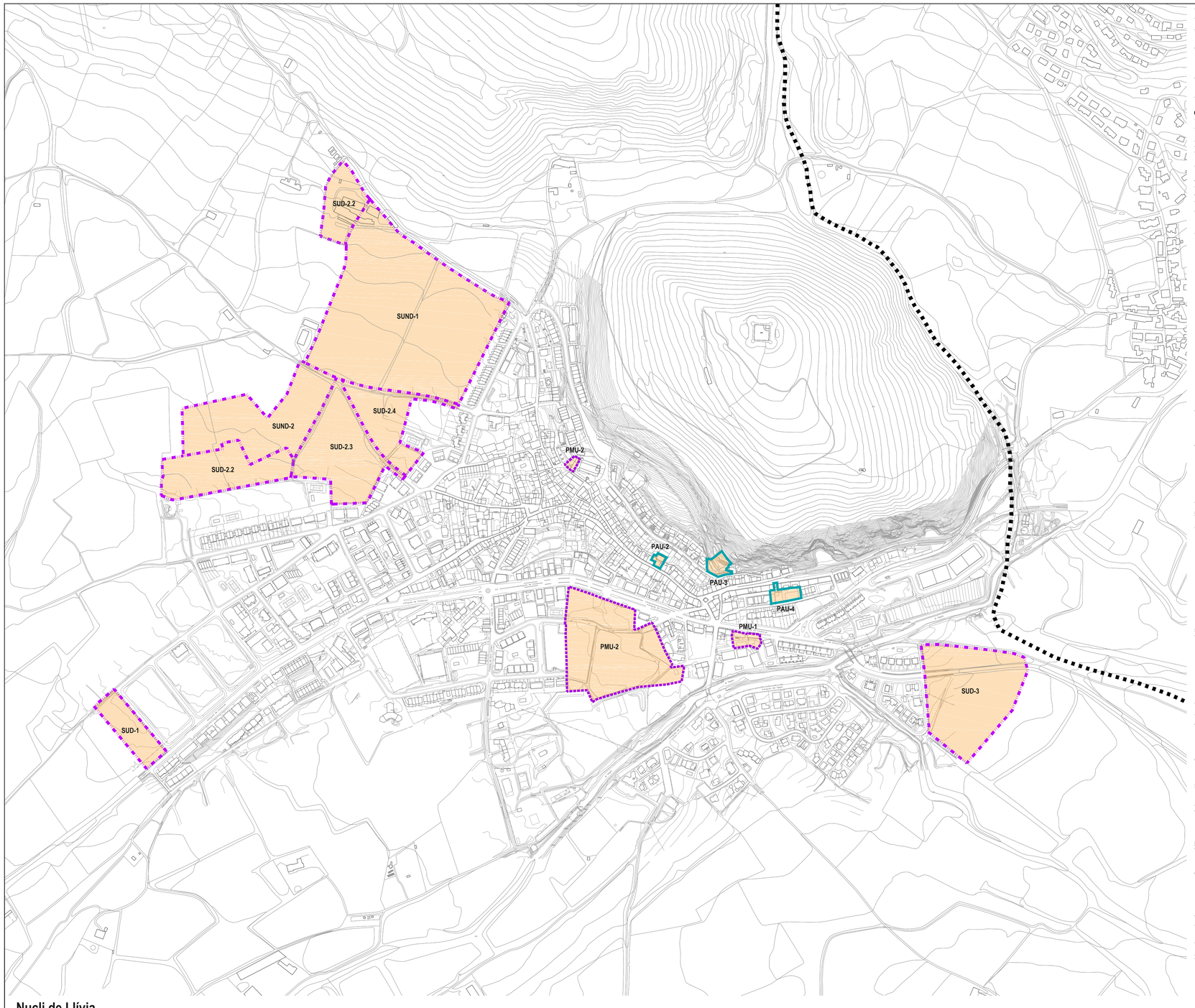

Nucli de Llívia

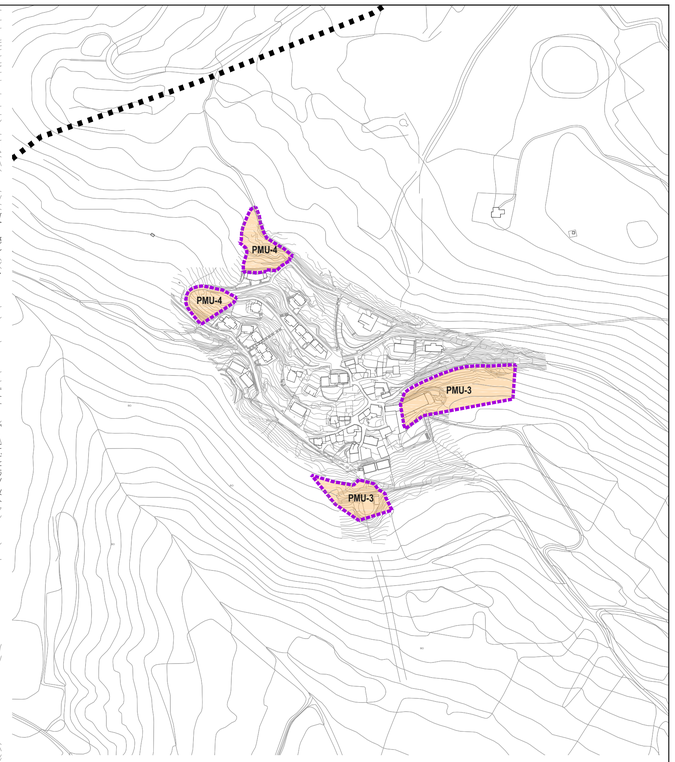

Nucli de Cereja

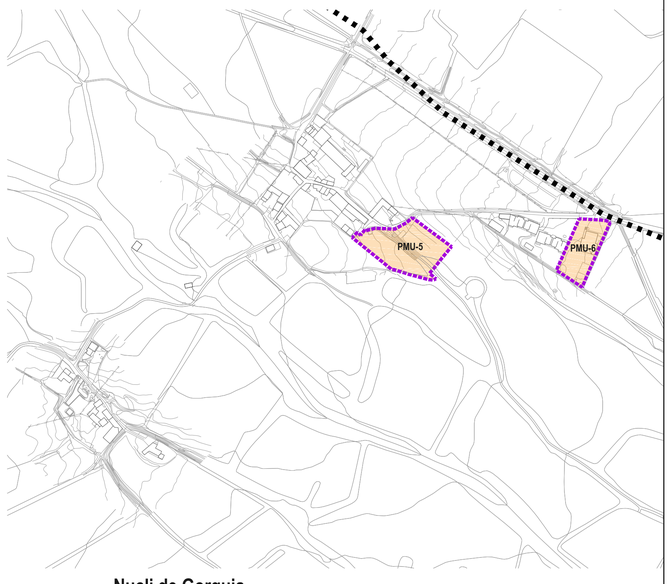

Nucli de Gorguja

ÀMBITS DE SUSPENSIÓ DE LLICÈNCIES

- Límit de terme municipal

PAU. Polígon d'actuació urbanística
- PAU-2. Colomina - Raval (Llívia)
- PAU-3. Horts de la Colomina (Llívia)
- PAU-4. Travessera del Raval - carrer Estavar (Llívia)

PMU. Pla de millora urbana
- PMU-1. Av. Catalunya (Llívia)
- PMU-2. Sant Guillem Nord (Llívia)
- PMU-3. Dipòsit (Cereja)
- PMU-4. Esqueres (Cereja)
- PMU-5. Carrer Puigmal (Gorguja)
- PMU-6. Formatgeria (Gorguja)

SUD. Sòl urbanitzable delimitat
- SUD-1. Font de Tots (Llívia)
- SUD-2.2. Els Pradells 1 (Llívia)
- SUD-2.3. Camí d'Angostrina (Llívia)
- SUD-2.4. Les Bulloses (Llívia)
- SUD-3. Carretera a Sallagossa (Llívia)

SUND. Sòl urbanitzable no delimitat
- SUND-1. Camí de Cereja (Llívia)
- SUND-2. Els Pradells 2 (Llívia)

POUM Llívia

Pla d'Ordenació Urbanística Municipal
Document per a Aprovació inicial
Novembre de 2021

Ajuntament de Llívia

Plànols d'ordenació urbanística

O.5

Full 01 de 01

SUSPENSIÓ DE LLICÈNCIES

Originals DIN A1 1/4.000
DIN A3 1/8.000

0 80 160

Direcció del POUM
Borja M. Iglésias, arquitecte i urbanista
Montse Escorsell Folch, arquitecte i urbanista

Signatures

AVRA

Plànols d'ordenació urbanística

Pla d'Ordenació Urbanística Municipal de Llívia

Document per a aprovació inicial

Novembre de 2021

Agència de vertebració urbana
AVRA
PRO